

سالنامه سهم‌رسانی بندر عباس ۱۴۰۰

معاونت برنامه‌ریزی و توسعه سرمایه انسانی
مدیریت برنامه و بودجه
واحد آمار



بِسْمِ اللَّهِ الرَّحْمَنِ الرَّحِيمِ

سالنامه آمار شهرداری بندرعباس ۱۴۰۰

Bandar Abbas Municipality Statistical Yearbook 2021-2022





مردم عزیز ما باید بدانند که اگر بخواهند تصمیم‌گیری‌ها در کشورشان تصمیم‌گیری‌های درست و بجا و کارآمد و مفیدی باشد، بایستی آمار داشته باشند.



سالنامه آمار شهرداری بندرعباس ۱۴۰۰



عنوان: سالنامه آماری شهرداری بندرعباس سال ۱۴۰۰

پدید آورنده: معاونت برنامه ریزی و توسعه سرمایه انسانی

تهیه و تدوین: فرشید هاشمی پور، عاطفه افسا، سیدمرتضی حسینی خسروشاهی، صدیقه رضائی تازیانی

طراح جلد: پگاه امیری

چاپ: چاپخانه مهرداد بندرعباس

نوبت چاپ: اول

شمارگان: ۵۰ نسخه

زمستان ۱۴۰۱

نشانی: بندرعباس بلوار امام خمینی (ره) حد فاصل میدان ابوذر و میدان انقلاب

شهرداری مرکزی / معاونت برنامه ریزی و توسعه منابع انسانی / مدیریت برنامه و بودجه / واحد آمار

تلفن تماس: ۰۲۱-۳۲۲۲۳۰۲۱ - ۳۲۲۴۲۲۳۹ - ۰۷۶

وب سایت: www.barnamehrizi.bandarabbas.ir

پست الکترونیک: amar@bandarabbas.ir

حقوق مادی و معنوی این اثر متعلق به شهرداری بندرعباس می باشد.

متن (PDF) از طریق سایت یا اسکن کد تصویری فوق قابل دریافت است.



مقدمه

مدیریت شهری در روند توسعه شهر و بهبود سکونتگاه‌های شهری نقشی بسیار مهم و تعیین‌کننده دارد و آمار و برنامه‌ریزی از ابزارها و مکانیزم‌های بنیادی تحقق این امر می‌باشد؛ رکن اصلی مدیریت، برنامه‌ریزی است و سیاستگذاری و برنامه‌ریزی منطقی مستلزم وجود داده‌های آماری دقیق، با کیفیت و بهنگام است. امروزه همگان به نقش داده‌ها و آمارهای با کیفیت در تصمیم‌سازی‌های مدیریتی و حاکمیتی اذعان دارند و کاربرد آمار در برنامه‌ریزی‌های توسعه‌ی بیشتر از پیش اهمیت یافته است.

بررسی وضعیت موجود، ثبت شواهد و تولید آمار و اطلاعات موضوعی اجتناب‌ناپذیر در شناسایی مسائل و معضلات شهری و برنامه‌ریزی برای آینده محسوب می‌گردد و نظارت و ارزیابی دستیابی به هدف‌های تعیین شده بدون داده‌های ثبتي امکان‌پذیر نمی‌باشد. محدودیت منابع مالی و انسانی، به روز نبودن منابع آماری، اطلاعات نادرست و مواردی از این دست عمده چالش‌های فراروی توسعه در رهیافت‌های آماری به شمار می‌روند. به منظور اطمینان از موفقیت این برنامه‌ها و حصول نتایج مطلوب از اجرای آن‌ها باید داده‌های آماری به صورت سیستماتیک و منظم ثبت و مورد ارزیابی کیفیت قرار گیرد. با درک این مهم شهرداری بندرعباس از سال ۱۳۹۴ تاکنون سالنامه شهرداری بندرعباس را با هدف ایجاد مرجع معتبر، جامع و قابل اتکا در حوزه آمار و اطلاعات شهرداری تدوین و منتشر نموده است. کتاب حاضر تحت عنوان "سالنامه شهرداری بندرعباس در سال ۱۴۰۰" در قالب ده فصل و مرتبط با مأموریت‌های اصلی شهرداری تدوین شده است. امید است آمار و اطلاعات ثبت شده که مبتنی بر تجربیات کسب شده از انتشار سالنامه‌های آماری گذشته می‌باشد بتواند از طریق ارائه تصویری روشن و گویا از گذشته تا حال در تصمیم‌گیری و برنامه‌ریزی کارآمد شهری مورد استفاده شهروندان، کارشناسان و مسئولین امر قرار گیرد.

در پایان از همکاری سازمان مدیریت و برنامه‌ریزی استان هرمزگان، اداره کل هواشناسی و ثبت احوال استان هرمزگان، معاونت‌ها، مدیریت‌ها و سازمان‌های وابسته شهرداری بندرعباس که در تدوین این مجموعه همکاری داشته‌اند، تشکر و قدردانی می‌نمایم.

مهدی نوبانی

شهردار بندرعباس

نشانه‌ها و علائم اختصاری به کار رفته در این سالنامه

- آمار گردآوری نشده است
- ... آمار در دسترس نیست
- X ذاتاً یا عملاً وجود ندارد
- XX جمع و محاسبه غیر ممکن یا بی معنی است
- // عدد کمتر از نصف واحد است. عدد (نسبت، درصد) ناچیز و قابل صرفنظر کردن است
- * عدد غیر قطعی است
- ** عدد جنبه تخمینی دارد
- Ø به دلیل حفظ محرمانگی، رقم قابل انتشار نیست

- میلیارد = ۱۰۰۰ میلیون
- کیلومتر = ۱۰۰۰ متر
- هکتار = ۱۰۰۰۰ مترمربع
- کیلومتر مربع = ۱۰۰۰۰۰۰ مترمربع
- مترمربع = ۱۰۰ هکتار
- لیتر = ۰/۰۰۱ متر مکعب
- تن = ۱۰۰۰ کیلوگرم
- مگاوات ساعت = ۱۰۰۰ کیلووات ساعت

۹	فصل اول: سرزمین و آب و هوا
۱۲	۱-۱ مقدمه
۱۲	۱-۲ تعاریف
۱۵	۱-۳ سرزمین
۲۰	۱-۴ آب و هوا
۲۶	۱-۵ بادهای محلی استان
۲۹	فصل دوم: جمعیت
۳۲	۲-۱ مقدمه
۳۲	۲-۲ تعاریف
۳۴	۲-۳ جمعیت
۴۰	۲-۴ چهار واقعه حیاتی
۴۵	فصل سوم: شهرداری
۴۸	۳-۱ مقدمه
۴۸	۳-۲ تعاریف
۵۱	۳-۳ شهرداری
۵۳	۳-۴ تاریخچه شهرداری بندرعباس
۵۴	۳-۵ شهرداران بندرعباس در گذر زمان
۵۸	۳-۶ تقسیم بندی مناطق شهر بندرعباس
۶۹	فصل چهارم: حوزه شهردار
۷۲	۴-۱ مقدمه
۷۲	۴-۲ تعاریف
۷۳	۴-۳ مدیریت حوزه شهردار
۷۳	۴-۴ مدیریت حقوقی
۸۴	۴-۵ مدیریت بازرسی
۸۷	۴-۶ مدیریت ارتباطات و امور بین الملل
۸۹	۴-۷ مدیریت حراست
۸۹	۴-۸ مدیریت حسابرسی
۹۱	فصل پنجم: معاونت برنامه ریزی و توسعه سرمایه انسانی
۹۴	۵-۱ مقدمه
۹۴	۵-۲ تعاریف
۹۶	۵-۳ معاونت برنامه ریزی و توسعه سرمایه انسانی
۹۷	۵-۴ مدیریت برنامه و بودجه
۱۰۶	۵-۵ مدیریت سرمایه انسانی
۱۱۱	۵-۶ مدیریت نوسازی و تحول اداری
۱۱۵	۵-۷ مرکز مطالعات
۱۱۶	۵-۸ سازمان فناوری اطلاعات و ارتباطات

۱۱۹	فصل ششم: معاونت مالی و اقتصادی
۱۲۲	۶-۱ مقدمه
۱۲۲	۶-۲ تعاریف
۱۲۳	۶-۳ معاونت مالی و اقتصادی
۱۲۳	۶-۴ مدیریت امور مالی
۱۲۵	۶-۵ مدیریت درآمد
۱۲۸	۶-۶ سازمان سرمایه‌گذاری و مشارکت‌های مردمی
۱۲۹	فصل هفتم: معاونت شهرسازی و معماری
۱۳۲	۷-۱ مقدمه
۱۳۲	۷-۲ تعاریف
۱۳۵	۷-۳ معاونت شهرسازی و معماری
۱۳۵	۷-۴ بررسی (کمیت) و نحوه توزیع کاربری‌های شهر بندرعباس
۱۳۷	۷-۵ مدیریت شهرسازی و طرح‌های توسعه شهری
۱۳۷	۷-۶ مدیریت هماهنگی و نظارت بر ساخت و سازها
۱۳۸	۷-۷ مدیریت بافت فرسوده
۱۴۰	۷-۸ اداره شهرسازی و معماری شهرداری‌های مناطق
۱۴۹	فصل هشتم: معاونت امور زیربنایی
۱۵۲	۸-۱ مقدمه
۱۵۲	۸-۲ تعاریف
۱۵۴	۸-۳ معاونت امور زیربنایی
۱۶۹	۸-۴ سازمان عمران و بازآفرینی فضاهای شهری
۱۷۱	فصل نهم: معاونت حمل و نقل و ترافیک
۱۷۴	۹-۱ مقدمه
۱۷۴	۹-۲ تعاریف
۱۷۸	۹-۳ معاونت حمل و نقل و ترافیک
۱۸۲	۹-۴ سازمان مدیریت حمل و نقل بار و مسافر
۱۹۷	فصل دهم: معاونت خدمات شهری
۲۰۰	۱۰-۱ مقدمه
۲۰۰	۱۰-۲ تعاریف
۲۰۵	۱۰-۳ معاونت خدمات شهری
۲۱۱	۱۰-۴ سازمان سیما، منظر و فضای سبز شهری
۲۱۵	۱۰-۵ سازمان آتش‌نشانی و خدمات ایمنی
۲۱۹	۱۰-۶ سازمان ساماندهی مشاغل و فرآورده‌های کشاورزی
۲۲۰	۱۰-۷ سازمان مدیریت پسماند
۲۲۳	۱۰-۸ سازمان فرهنگی، اجتماعی و ورزشی
۲۲۵	۱۰-۹ سازمان مدیریت آرامستان‌ها





سرزمین و
آب و هوا



۱-۱ مقدمه

اطلاعات آماری این فصل شامل دو بخش سرزمین، آب و هوا می‌باشد. که در بخش اول سرزمین به مشخصات طبیعی، جغرافیایی و همچنین تقسیمات کشوری، استانی و شهر بندرعباس اشاره شده است و بخش دوم آب و هوا به توده‌های آب و هوایی موثر بر منطقه و شهر بندرعباس شامل دما، رطوبت، باد محلی و غالب، باران، طوفان و شرایط جوی سال ۱۴۰۰ بصورت میانگین ماهیانه اشاره دارد. در تهیه و تنظیم این فصل از اطلاعات درگاه ملی آمار، سازمان مدیریت و برنامه‌ریزی استان هرمزگان، سایت استانداری استان هرمزگان، اداره کل هواشناسی، شهرداری بندرعباس و اسناد بالادستی شهر بندرعباس استفاده شده است.

۱-۲ تعاریف

تعاریف و مفاهیم بکار رفته در این فصل عبارتند از:

مرکز استان:

در تقسیمات کشوری مرکز استان به شهری گفته می‌شود که استانداری در آن واقع شده باشد.

شهرستان:

واحدی از تقسیمات کشوری با محدوده جغرافیایی معین که از به هم پیوستن چند بخش همجوار که از نظر عوامل طبیعی، اجتماعی، اقتصادی، سیاسی و فرهنگی واحد متناسب و همگنی را به وجود آورده‌اند، تشکیل شده است.

شهر:

منظور از شهر هر یک از نقاط جغرافیایی است که دارای شهرداری باشد. نقاطی که شهرداری در آنجا تشکیل می‌شود طبق آیین‌نامه مورخ ۱۳۶۳/۸/۱۵ قانون تقسیمات کشوری شهر شناخته می‌شود. در هر حال تشکیل شهرداری منوط به تشخیص و تصمیم وزارت کشور است.

بخش:

واحدی از تقسیمات کشوری با محدوده جغرافیایی معین است که از به هم پیوستن چند دهستان همجوار مشتمل بر چندین مزرعه، مکان، روستا و احیاناً شهر، که از نظر عوامل طبیعی و اوضاع اجتماعی، فرهنگی، اقتصادی و سیاسی، واحد همگنی را به وجود آورده‌اند تشکیل شده است.

دهستان:

کوچکترین واحد تقسیمات کشوری با محدوده جغرافیایی معین است که از به هم پیوستن چند روستا، مکان و مزرعه همجوار تشکیل می‌شود که از لحاظ محیط طبیعی، فرهنگی، اقتصادی و اجتماعی همگن می‌باشد و امکان خدمات‌رسانی و برنامه‌ریزی در سیستم و شبکه‌ای واحد را فراهم می‌نماید.

آبادی:

یک نقطه جغرافیایی شامل مجموعه یک یا چند مکان و اراضی به هم پیوسته (اعم از کشاورزی و غیرکشاورزی) که خارج از محدوده شهرها یا هر آبادی دیگر واقع شده و دارای محدوده ثبتي یا عرفی مستقل باشد. اگر آبادی در زمان آمارگیری محل سکونت دارای خانوار یا خانوارهایی باشد، دارای سکنه و در غیر اینصورت خالی از سکنه تلقی می‌شود.

هواشناسی:

علم شناخت پدیده‌های جوی و بررسی دلایل وقوع آن است.

اقلیم شناسی:

علم شناخت آب و هوای غالب یک منطقه در دراز مدت می‌باشد.

ایستگاه سینوپتیک (ایستگاه هواگذاری همزمان):

ایستگاهی است که در آن عوامل مختلف جوی از قبیل درجه حرارت، مقدار و نوع ابر، مقدار بارندگی و... براساس دستورالعمل‌های مشخص در راس ساعات معین (به طور همزمان در سراسر جهان) اندازه‌گیری، ثبت و به سایر مراکز هواشناسی مخابره می‌شود.

حداقل مطلق:

عبارت است از پایین‌ترین درجه حرارت در یک دوره مشخص (۲۴ ساعت ماه سال).

حداکثر مطلق:

عبارت است از بالاترین درجه حرارت در یک دوره مشخص (۲۴ ساعت ماه سال).

رطوبت مطلق:

رطوبت مطلق وزن بخار آب در واحد حجم هوا می‌باشد.

رطوبت نسبی:

مقدار هوای تر موجود در یک واحد حجم از هوای معمولی است.

دامنه دمایی:

اختلاف بین بیشینه و کمینه دما در هر روز دامنه دمایی آن روز به حساب می‌آید.

تبخیر:

تبخیر به مفهوم تبدیل مایع به بخار از سطح آب‌ها تابعی از شرایط حرارتی است که عوامل متعددی از قبیل تابش خورشید، باد، رطوبت نسبی، دمای هوا و تعرق بر آن اثر می‌گذارند.

ساعت آفتابی:

طبق تعریف سازمان هواشناسی جهانی، ساعت آفتابی در یک بازه زمانی معین، عبارت است از مجموع زمان‌هایی که مقدار شدت تابش مستقیم خورشید در آن بازه زمانی، بیش از ۱۲۰ وات بر مترمربع باشد.

۱-۳ سرزمین

۱-۳-۱ استان هرمزگان

استان هرمزگان با وسعت ۷۰،۱۹۸/۷۵ کیلومتر مربع یکی از ۳۱ استان کشور جمهوری اسلامی ایران است که از لحاظ وسعت بین استان‌های کشور در رتبه نهم قرار دارد و در جنوب ایران و شمال تنگه هرمز واقع شده است. هرمزگان از جهت شمال و شمال شرقی با استان کرمان، غرب و شمال غربی با استان‌های فارس و بوشهر، از شرق با سیستان و بلوچستان همسایه بوده و جنوب آن را نوار ساحلی آب‌های گرم خلیج فارس و دریای عمان به طول تقریبی ۹۰۰ کیلومتر در بر گرفته است.

استان هرمزگان دارای ۱۳ شهرستان به نام‌های بندرعباس، میناب، بندرلنگه، بستک، رودان، جاسک، قشم، حاجی‌آباد، ابوموسی، پارسیان، بندرخمیر، بشاگرد و سیریک و نیز شامل ۴۹ شهر، ۴۰ بخش، ۸۸ دهستان و ۲،۲۶۳ آبادی دارای سکنه می‌باشد.

استان هرمزگان از نظر مشخصات اقلیمی در منطقه فوق حاره‌ای قرار گرفته و گرمی هوا مهم‌ترین پدیده مشهود اقلیمی آن است. همچنین این استان از مناطق گرم و خشک ایران می‌باشد و اقلیم آن تحت تأثیر آب و هوای نیمه بیابانی و بیابانی قرار دارد. هوای نوار ساحلی در تابستان‌ها بسیار گرم و مرطوب است.

نقشه (۱-۱) تقسیمات سیاسی استان هرمزگان به تفکیک شهر و دهستان

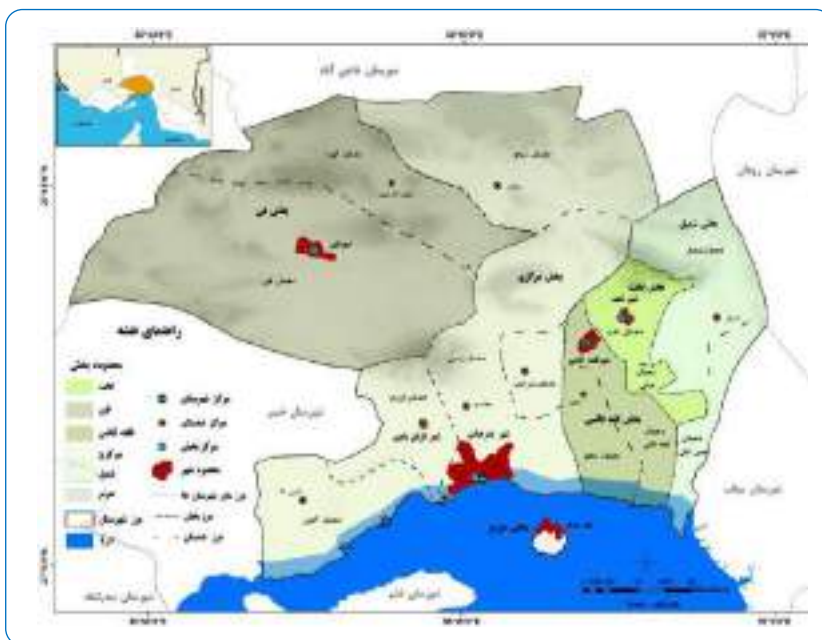


ماخذ: سازمان مدیریت و برنامه‌ریزی استان هرمزگان

۲-۳-۱ شهرستان بندرعباس

شهرستان بندرعباس به مرکزیت شهر بندرعباس، بعنوان مرکز استان در موقعیتی ساحلی با وسعت ۱۰،۱۱۸/۱۳ کیلومتر مربع در جنوب ایران قرار دارد. این شهرستان از سمت شمال به شهرستان حاجی آباد، از سمت شرق به شهرستان‌های میناب و رودان، از سمت غرب به شهرستان‌های بندرخمیر و بندرلنگه و از جنوب به خلیج فارس و دریای عمان و شهرستان قشم محدود می‌شود. قرار گرفتن تنگه استراتژیک هرمز در این شهرستان باعث ایجاد موقعیت حساس اقتصادی، سیاسی و نظامی شده است. شهرستان بندرعباس شامل ۶ شهر (تخت، فین، قلعه‌قازی، بندرعباس، تازیان، هرمز)، ۶ بخش (تخت، فین، قلعه‌قازی، شمیل، مرکزی، هرمز) و ۱۳ دهستان (تخت، جلابی، حسن لنگی، شمیل، فین، گهره، قلعه‌قازی، دهنو، ایسین، تازیان، گچین، سیاهو و سرخون) است. حدود ۱۴/۶ درصد از کل مساحت خاکی و ۳۷/۳ درصد از جمعیت استان هرمزگان را شهرستان بندرعباس تشکیل می‌دهد.

نقشه (۱-۲) تقسیمات سیاسی شهرستان بندرعباس



ماخذ: سازمان مدیریت و برنامه‌ریزی استان هرمزگان

۳-۳-۱ شهر بندرعباس

شهر بندرعباس به عنوان مرکز استان هرمزگان در بخش مرکزی شهرستان بندرعباس با وسعت (حریم) ۳۷۲/۵۷ کیلومتر مربع در جنوب ایران قرار دارد. شهر بندرعباس در بین کوه‌های گنو در شمال، دریا در جنوب، رود کر در غرب و رود شور در شرق محدود می‌باشد و به واسطه شرایط جغرافیایی و اقتصادی شهر در کنار ساحل دریا به طول ۲۲ کیلومتر امتداد پیدا کرده است.

شیب عمومی شهر در راستای شمال به جنوب است. بخش وسیع و قابل توجهی از شهر از جمله نوار ساحلی دارای سطحی هموار بوده و از ارتفاعی بین ۰/۶ متر تا حداکثر ۱۰ متر از سطح دریا برخوردار می‌باشد.

عناصر طبیعی و محیطی مهم شکل‌گیری شهر بندرعباس شامل دریا، ارتفاعات پولادی، تاسیسات نیروی هوایی و فرودگاه، تاسیسات نیروی دریایی، خورها (شیلات، گورسوزان و...) و توپوگرافی خاص خود می‌باشد.

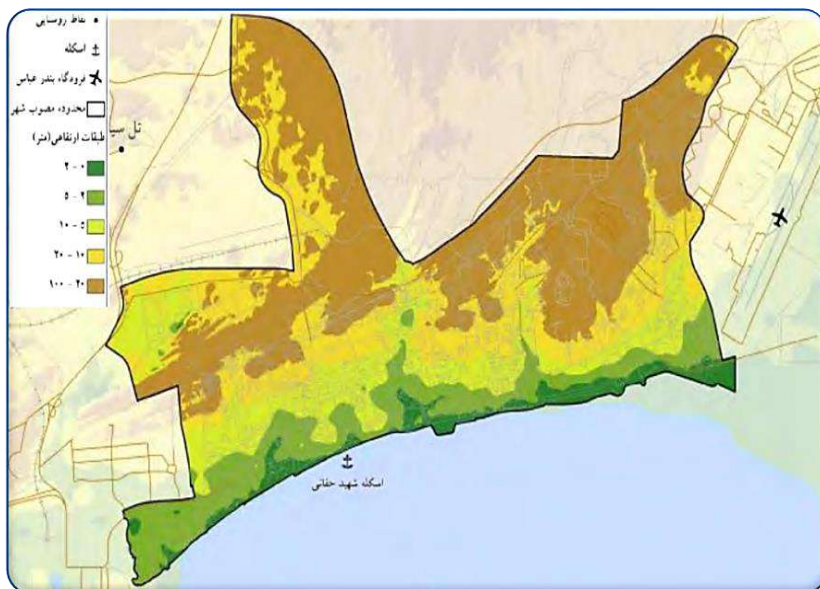
نزدیک‌ترین شهر به بندرعباس شهر تازیان با مسافت حدود ۱۵ کیلومتر است؛ و مسافت بندرعباس تا پایتخت ۱،۲۸۰ کیلومتر می‌باشد.

نقشه (۱-۳) محدوده و حریم شهر بندرعباس



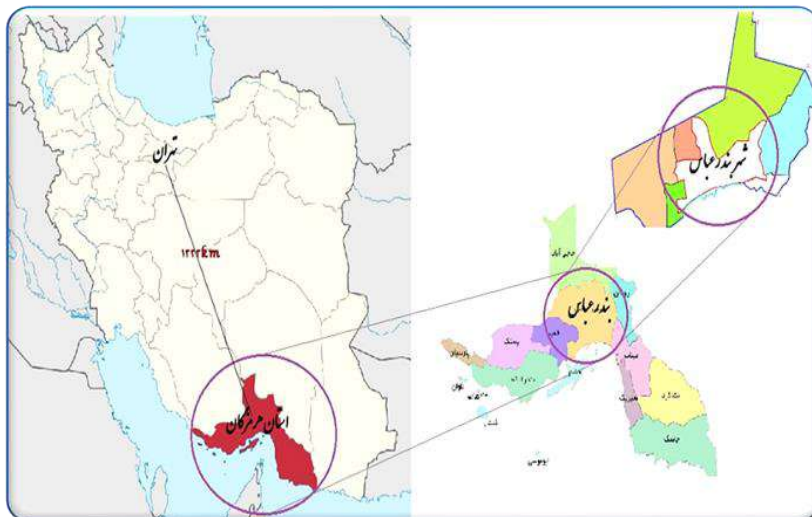
ماخذ: طرح تفصیلی شهر بندرعباس

نقشه (۴-۱) وضعیت توپوگرافی شهر بندرعباس در محدوده قانونی شهر



ماخذ: طرح تفصیلی شهر بندرعباس

نقشه (۵-۱) تقسیمات کشوری و استانی



ماخذ: شهرداری بندرعباس

جدول (۱-۱) مساحت و جمعیت کشور، استان، شهرستان و شهر بندرعباس در سال ۱۳۹۵

عنوان	مساحت (کیلومتر مربع)	جمعیت
کشور	۱,۶۴۸,۱۹۵	۷۹,۹۲۶,۲۷۰
استان	۷۵/۱۹۸	۱,۷۷۶,۴۱۵
شهرستان	۱۳/۱۱۸	۶۸۰,۳۶۶
شهر(حریم)	۵۷/۳۷۲	۵۳۵,۴۵۳
شهر(محدوده)	۱۳/۷۱	۵۲۶,۶۴۸
سهم استان از کشور (%)	۴/۲۵	۲/۲۲
سهم شهرستان از کشور (%)	۰/۶۱	۰/۸۵
سهم شهر(حریم) از کشور (%)	۰/۰۲	۰/۶۶
سهم شهر(حریم) از استان (%)	۰/۵۳	۲۹/۶۵
سهم شهر(حریم) از شهرستان (%)	۳/۶۸	۷۷/۴۱

ماخذ: سازمان مدیریت و برنامه‌ریزی استان هرمزگان

جدول (۱-۲) طول و عرض جغرافیایی استان، شهرستان و شهر بندرعباس

شرح	طول شرقی				عرض شمالی			
	حداقل		حداکثر		حداقل		حداکثر	
	درجه	دقیقه	درجه	دقیقه	درجه	دقیقه	درجه	دقیقه
استان هرمزگان	۵۲	۴۴	۵۹	۱۵	۲۵	۲۴	۵۷	۲۸
شهرستان بندرعباس	۵۵	۱۷	۵۷	۵۹	۲۶	۰۵	۵۷	۲۸
شهر بندرعباس	۵۶	۱۳	۵۶	۲۲	۲۷	۰۹	۱۳	۲۷

ماخذ: سازمان مدیریت و برنامه‌ریزی استان هرمزگان

۴-۱ آب و هوا

۱-۴-۱ توده‌های آب و هوایی موثر بر منطقه و شهر بندرعباس

شهر بندرعباس در منتهی الیه جنوبی رشته کوه‌های زاگرس قرار دارد و نزدیکی آن به مدار راس السرطان و سرزمین عربستان سبب شده که جز گرم‌ترین مناطق کشور قرار گیرد. به علاوه همجواری آن با آب‌های گرم خلیج فارس و دریای عمان سهم و میزان رطوبت دریافتی آن را بالا می‌برد که نقش مشخصی بر اقلیم استان دارد. استان هرمزگان جز مناطق گرم و خشک و شهر بندرعباس جز مناطق گرم و مرطوب ایران محسوب می‌شود و تحت تأثیر چندین سیستم فشار قرار می‌گیرد که در ذیل به آن اشاره شده است:

۱- سیستم کم فشار سودانی؛

۲- سیستم کم فشار مدیترانه‌ای؛

۳- سیستم کم فشار تابستانه هند؛

۴- سیستم کم فشارهای حرارتی عربستان و کویر؛

۵- سیستم پرفشارهای سرد شمالی.

منشأ بارندگی‌ها در استان هرمزگان عمدتاً مربوط به مراکز کم فشار سودانی، مدیترانه‌ای و تابستانه هند (مونسون) می‌باشد. با شروع فصل پاییز به سبب ریزش هوای سرد به شمال آفریقا و تأثیر آن بر سیستم کم فشار سودان، این سیستم تقویت شده و پس از تغذیه از رطوبت دریای سرخ و خلیج فارس، استان‌های جنوبی کشور از جمله استان هرمزگان را تحت تأثیر قرار می‌دهد و بارندگی‌های رگباری را موجب می‌شود که عمدتاً از نوع بارش‌های تند و مداوم بوده و سبب بروز سیلاب‌های مخرب به ویژه در سال‌های پر فعالیت این سیستم کم فشار از نوع بارندگی‌های گرم و آبگین است.

بارندگی‌های ناشی از سیستم کم فشار مدیترانه‌ای نسبت به سیستم سودانی مداومت بیشتری داشته و همراه با جبهه‌های گرم و ابرهای پوششی، بارندگی‌های قابل ملاحظه و مفیدی را در استان بوجود می‌آورد.

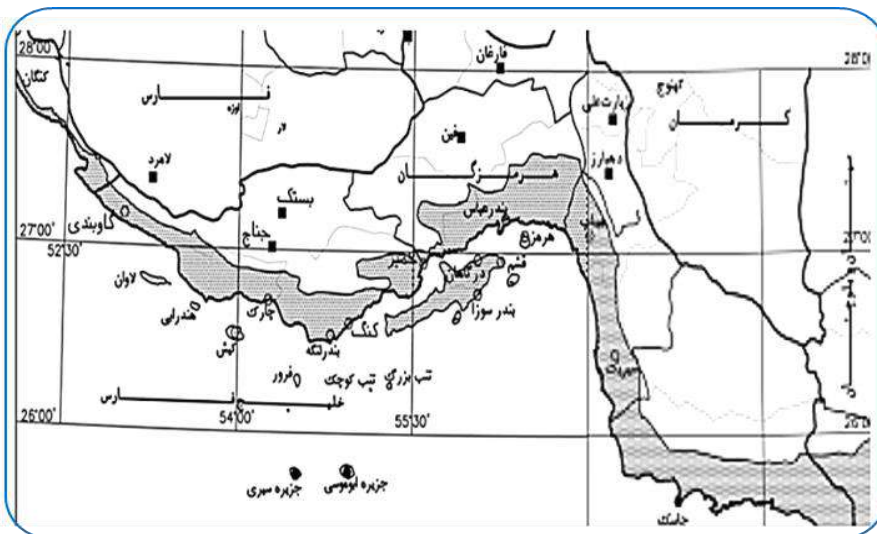
بارندگی‌های این دو سیستم هر دو از اوایل فصل پاییز تا اوایل بهار ادامه دارد. در واقع بیشترین بارندگی‌های استان در طول ماه‌های سرد سال اتفاق می‌افتد و با آغاز فصل بهار و شروع فصل گرم، فعالیت سیستم‌های سودانی و مدیترانه‌ای قطع می‌شود. در ماه‌های گرم سال هم استان هرمزگان دارای نوعی بارندگی است که ناشی از سیستم کم فشار هند بوده و از اواسط خرداد تا اواسط شهریور بوجود می‌آید.

جدول (۱-۳) شناسنامه اقلیمی شهر بندرعباس

نام/ مشخصات و پارامترهای جوی	شهر بندرعباس
حداکثر طول جغرافیایی	۲۲ ^د - ۵۶°
حداکثر عرض جغرافیایی	۱۳ ^د - ۲۷°
ارتفاع از سطح دریا (متر)	۹/۸
نوع ایستگاه	هواشناسی همدیدی جو بالا و فرودگاهی و مدیریت بحران های جوی
سال تاسیس	۱۳۳۵
طول دوره آماری ۱۴۰۰ - ۱۳۶۰	۴۱
میانگین سالانه دمای کمینه (درجه سلسیوس)	۲۱/۷
میانگین سالانه دمای بیشینه (درجه سلسیوس)	۳۲/۳
اختلاف میانگین سالانه دمای کمینه و بیشینه (درجه سلسیوس)	۱۱
کمینه مطلق دما (درجه سلسیوس)	۲/۳
بیشینه مطلق دما (درجه سلسیوس)	۴۷/۶
میانگین سالانه نقطه شبنم (درجه سلسیوس)	۱۸/۷
میانگین سالانه رطوبت (درصد)	۶۴
میانگین سالانه بیشینه رطوبت (درصد)	۸۳
میانگین سالانه کمینه رطوبت (درصد)	۴۴
میانگین تعداد روزها با دمای ۳۰ درجه و بالاتر	۱۵۵
میانگین مجموع بارش سالانه (میلی متر)	۱۷۴
بیشینه بارش در یک روز (میلی متر)	۱۱۰/۵
میانگین سالانه تعداد روزهای همراه با بارندگی	۱۹
میانگین تعداد روزهای همراه با رعد و برق	۱۱
سمت غالب باد (جهت)	جنوب غربی
ماکزیمم مطلق سرعت باد (متر بر ثانیه)	۳۰
میانگین مجموع ساعات آفتابی سالانه (ساعت)	۳۰۱۰۶/۹
میانگین سالانه فشار ایستگاه (هکتو پاسکال)	۱۰۰۷/۵

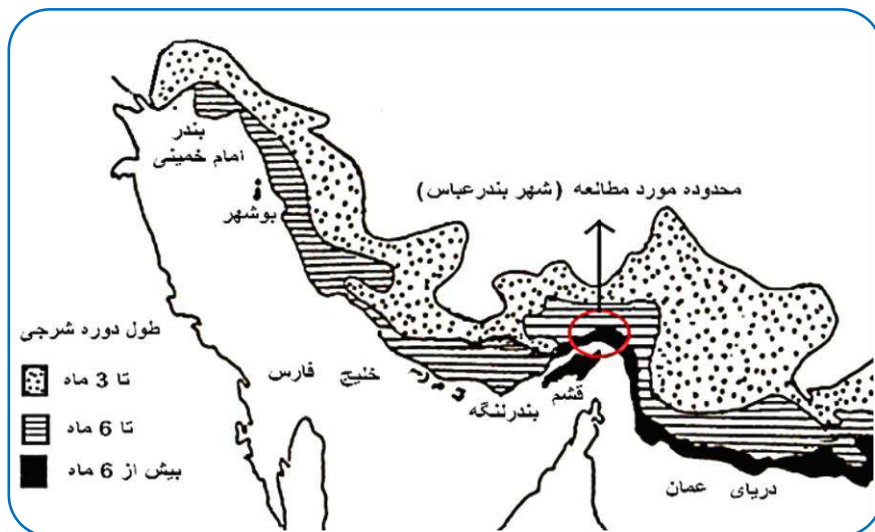
ماخذ: اداره کل هواشناسی استان هرمزگان

نقشه (۱-۶) منطقه بندی اقلیمی و شرحی استان هرمزگان



ماخذ: اداره کل هواشناسی استان هرمزگان

نقشه (۱-۷) طول دوره شرحی و نواحی تاثیرپذیر شهر بندرعباس



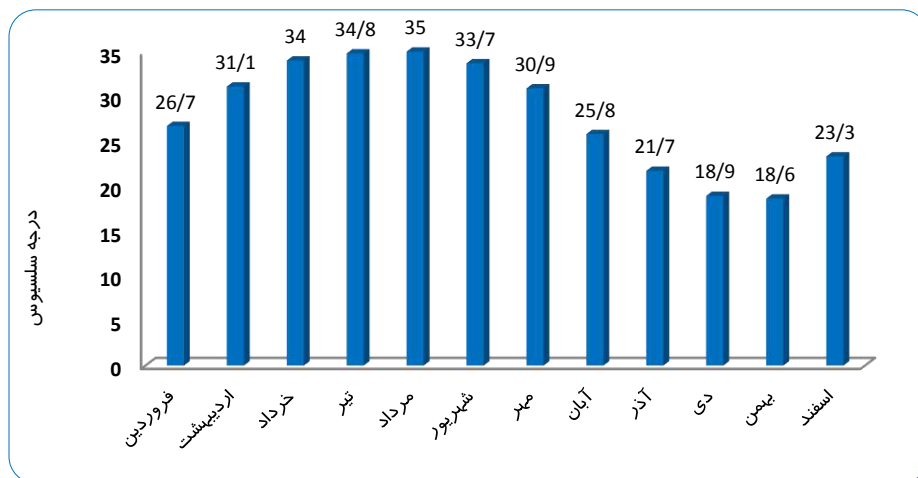
ماخذ: اداره کل هواشناسی استان هرمزگان

جدول (۱-۴) وضع جوی (دمای هوا) شهر بندرعباس بر حسب ماه در سال ۱۴۰۰

دمای هوا (درجه سلسیوس)					ماه
حداکثر دمای مطلق	حداقل دمای مطلق	میانگین دما	میانگین کمینه	میانگین بیشینه	
۳۷/۱	۱۷/۴	۲۶/۷	۲۰/۱	۳۲/۶	فروردین
۴۴	۱۹/۹	۳۱/۱	۲۴/۳	۳۷/۶	اردیبهشت
۴۵/۳	۲۵/۶	۳۴	۲۸/۲	۳۹/۴	خرداد
۴۵/۵	۲۶/۳	۳۴/۸	۳۰/۶	۳۹/۳	تیر
۴۳/۵	۲۸/۹	۳۵	۳۱/۵	۳۹/۱	مرداد
۴۵/۱	۲۵/۸	۳۳/۷	۲۸/۶	۳۸/۵	شهریور
۴۱	۱۸/۱	۳۰/۹	۲۴/۸	۳۶/۶	مهر
۳۸/۹	۱۳/۵	۲۵/۸	۱۹/۸	۳۲/۷	آبان
۳۳/۱	۱۰/۶	۲۱/۷	۱۴/۴	۲۸/۹	آذر
۲۹/۱	۷/۸	۱۸/۹	۱۲	۲۴/۲	دی
۲۸/۷	۷/۵	۱۸/۶	۱۲/۷	۲۴/۷	بهمن
۳۴/۸	۱۴/۳	۲۳/۳	۱۶/۱	۲۸/۹	اسفند

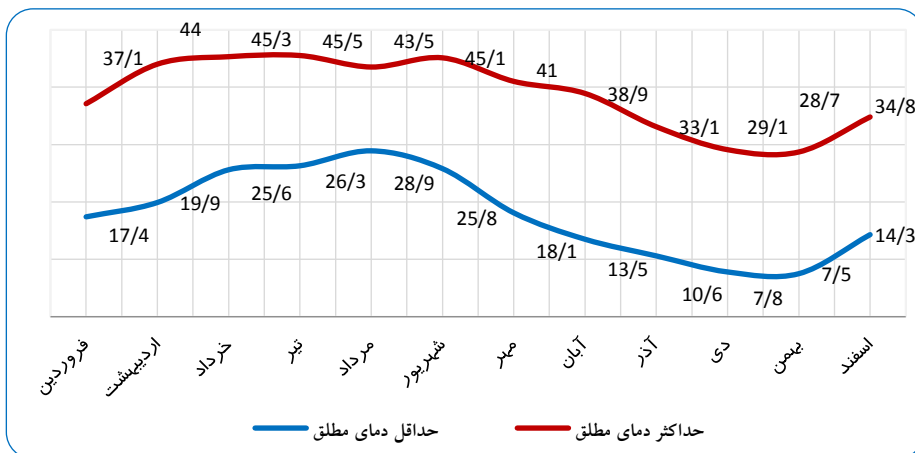
ماخذ: اداره کل هواشناسی استان هرمزگان

نمودار (۱-۱) میانگین دمای هوای شهر بندرعباس به تفکیک ماه در سال ۱۴۰۰



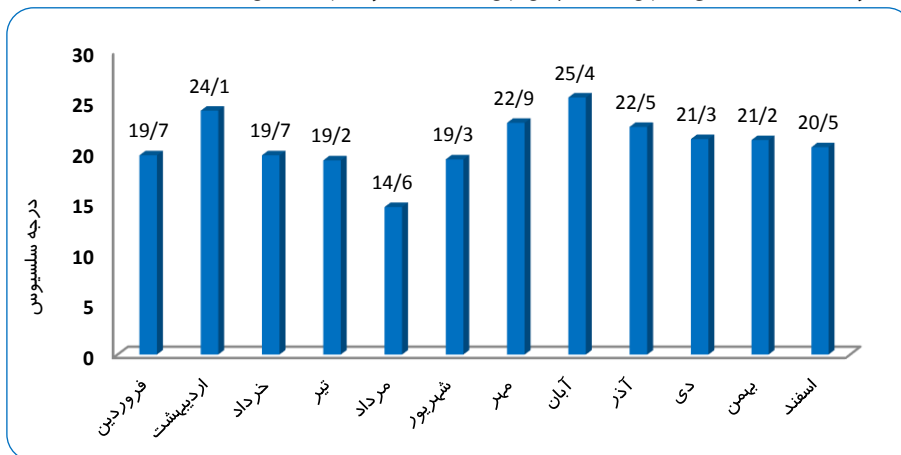
ماخذ: اداره کل هواشناسی استان هرمزگان

نمودار (۱-۲) کمینه و بیشینه مطلق روزانه (دامنه دما) (C°) شهر بندرعباس در سال ۱۴۰۰



ماخذ: اداره کل هواشناسی استان هرمزگان

نمودار (۱-۳) دامنه دمایی بالاترین بیشینه و پایین‌ترین کمینه دمای هوا شهر بندرعباس به تفکیک ماه در سال ۱۴۰۰



ماخذ: اداره کل هواشناسی استان هرمزگان

جدول (۱-۵) ساعات آفتابی دوره آماری ۴۱ ساله شهر بندرعباس در سال‌های ۱۳۶۰ تا ۱۴۰۰

تعداد سال آماری	سالانه	فروردین	اردیبهشت	خرداد	تیر	مرداد	شهریور	مهر	آبان	آذر	دی	بهمن	اسفند
۴۱	۳۶۰	۲۴۹/۷	۳۰۱/۸	۳۱۹/۸	۲۷۹/۵	۲۷۲/۱	۲۷۴/۱	۲۷۱/۶	۲۵۸/۹	۲۲۶/۹	۲۱۹/۹	۲۲۷/۵	۲۱۷/۷


ماخذ: اداره کل هواشناسی استان هرمزگان

جدول (۱-۶) میانگین ساعات آفتابی، ابرناکی و رطوبت نسبی شهر بندرعباس در سال ۱۴۰۰

شرح	فروردین	اردیبهشت	خرداد	تیر	مرداد	شهریور	مهر	آبان	آذر	دی	بهمن	اسفند
میانگین روزانه ساعت آفتابی (ساعت)	۷/۴	۱۰/۶	۱۰/۳	۱۱/۴	۹/۷	۹	۸/۱	۶/۹	۴/۶	۳	۳/۹	۴/۶
میانگین ابرناکی (درصد)	۱۱	۲۲	۶	۲۰	۲۴	۱۴	۱۱	۱۳	۲۳	۳۸	۶	۱۹
میانگین روزانه رطوبت (درصد) ^۱	۶۲	۵۳	۶۰	۶۱	۶۶	۶۵	۶۱	۵۱	۵۷	۷۰	۶۴	۷۰

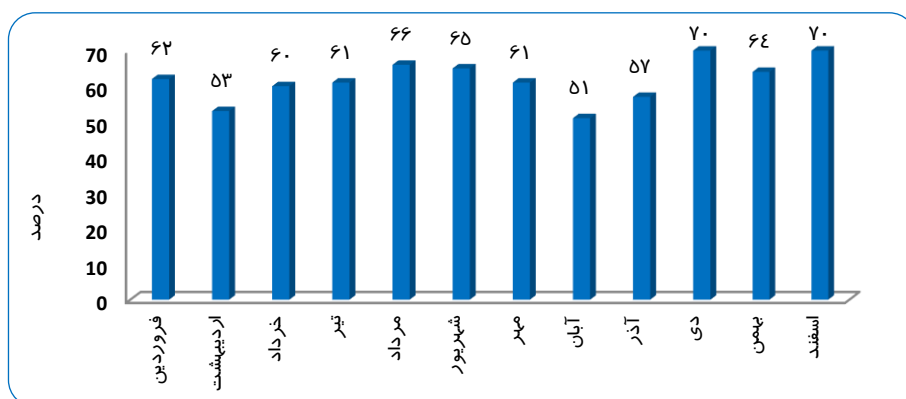
ماخذ: اداره کل هواشناسی استان هرمزگان

نمودار (۱-۴) میانگین روزانه ساعات آفتابی شهر بندرعباس در سال ۱۴۰۰



ماخذ: اداره کل هواشناسی استان هرمزگان

نمودار (۱-۵) میانگین روزانه رطوبت شهر بندرعباس در سال ۱۴۰۰



ماخذ: اداره کل هواشناسی استان هرمزگان

۱: در بندرعباس افزایش رطوبت در اوج فصل گرم و سرد مشاهده می‌شود درحالی که در مناطق دور از ساحل افزایش رطوبت نسبی در ماه‌های سرد اتفاق می‌افتد.

۵-۱- بادهای محلی استان

بادهای محلی استان که عمدتاً شهر بندرعباس را در حوزه نفوذ دارد عبارتند از:
 باد سهیلی، باد عقربی، باد نعشی (نشی)، باد قوس، باد شمال، باد ایوبی، باد شرقی یا شرچی، باد بحری
 یا باد شمال غربی.

جدول (۷-۱) میانگین فصلی سرعت و بیشینه باد شهر بندرعباس در سال ۱۴۰۰

شرح	بهار	تابستان	پاییز	زمستان
میانگین سرعت باد (متر بر ثانیه)	۴	۴	۳	۳
میانگین بیشینه سرعت باد (متر بر ثانیه)	۷	۷	۷	۶

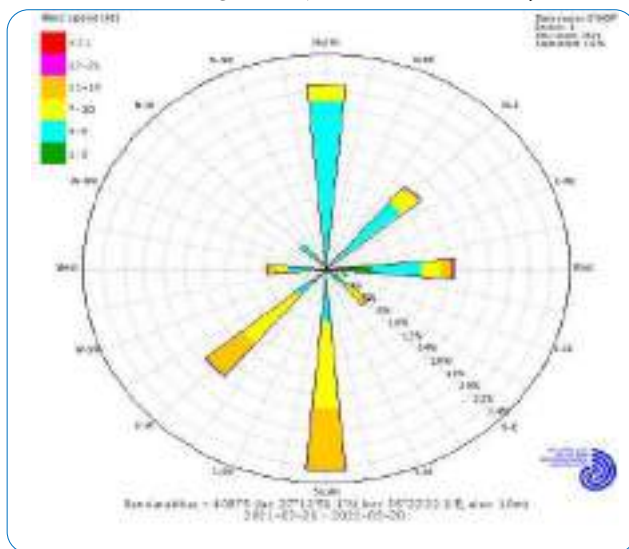
ماخذ: اداره کل هواشناسی استان هرمزگان

جدول (۸-۱) میانگین روزانه سرعت باد و میانگین روزانه سرعت باد بیشینه شهر بندرعباس در سال ۱۴۰۰

شرح	سالانه	فروردین	اردیبهشت	خرداد	تیر	مرداد	شهریور	مهر	آبان	آذر	دی	بهمن	اسفند
میانگین روزانه سرعت باد (متر بر ثانیه)	۳	۳/۵	۳/۷	۴	۴	۴	۳/۵	۳/۴	۳/۵	۲/۸	۲/۸	۲/۹	۳/۴
میانگین روزانه بیشینه سرعت باد (متر بر ثانیه)	۷	۷/۲	۷	۶/۹	۷/۹	۷/۵	۶/۸	۶/۹	۷	۶/۱	۵/۸	۶/۳	۷/۱

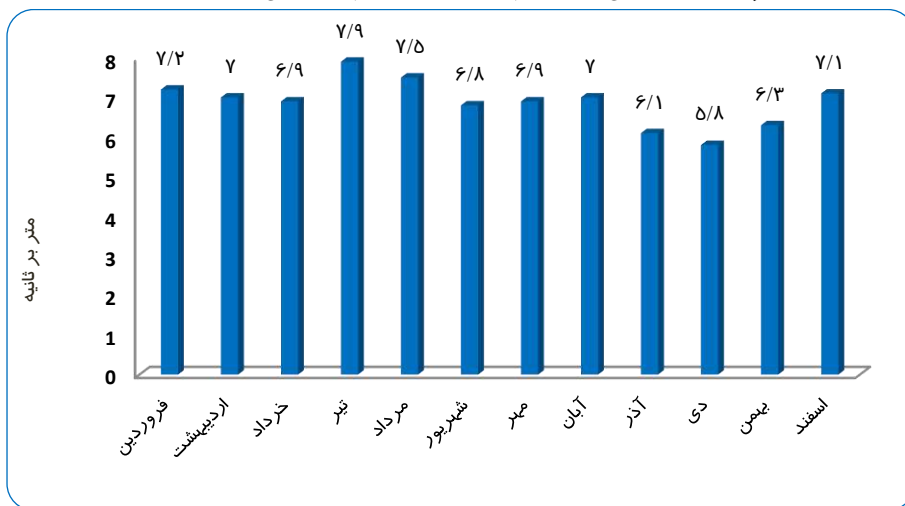
ماخذ: اداره کل هواشناسی استان هرمزگان

نمودار (۶-۱) گلباد سالانه شهر بندرعباس در سال ۱۴۰۰



ماخذ: اداره کل هواشناسی استان هرمزگان

نمودار (۷-۱) میانگین روزانه سرعت باد بیشینه شهر بندرعباس در سال ۱۴۰۰



ماخذ: اداره کل هواشناسی استان هرمزگان

جدول (۹-۱) تعداد روزهای بارانی (بیشتر از ۵، ۱۰ میلی‌متر) شهر بندرعباس در سال ۱۴۰۰

شرح	سالانه	فروردین	اردیبهشت	خرداد	تیر	مرداد	شهریور	مهر	آبان	آذر	دی	بهمن	اسفند
کل	۳۰	۰	۱	۰	۰	۰	۰	۰	۴	۱	۲۱	۳	۰
بیش از ۱ میلی متر	۱۳	۰	۱	۰	۰	۰	۰	۰	۲	۱	۸	۱	۰
بیش از ۵ میلی متر	۹	۰	۰	۰	۰	۰	۰	۰	۱	۰	۷	۱	۰
بیش از ۱۰ میلی متر	۸	۰	۰	۰	۰	۰	۰	۰	۱	۰	۶	۱	۰

ماخذ: اداره کل هواشناسی استان هرمزگان

جدول (۱۰-۱) میزان تبخیر شهر بندرعباس در سال ۱۴۰۰

میزان تبخیر روزانه (میلی‌متر)		تعداد سال آماری
بیشینه	میانگین	
۱۷	۷/۵	۱

ماخذ: اداره کل هواشناسی استان هرمزگان

جدول (۱-۱۱) میزان تبخیر دوره آماری ۲۹ ساله شهر بندرعباس از سال ۱۳۷۲ تا ۱۴۰۰

میزان تبخیر سالانه (میلی‌متر)		تعداد سال آماری
بیشینه	میانگین	
۲.۸۸۰/۷	۲.۵۷۵/۹	۲۹

ماخذ: اداره کل هواشناسی استان هرمزگان

جدول (۱-۱۲) وضع جوی ماهانه شهر بندرعباس در سال ۱۴۰۰

ماه	رطوبت نسبی (درصد)	مجموع بارندگی ماهانه (میلی‌متر)	تعداد روزهای همراه با رعد و برق	تعداد روزهای همراه با گرد و غبار	ساعات آفتابی (ساعت)	حداکثر سرعت وزش باد (متر بر ثانیه)
فروردین	۶۲	۰	۰	۰	۳۱۰/۱	۱۱
اردیبهشت	۵۳	۲/۴	۴	۰	۳۲۱	۱۰
خرداد	۶۰	۰	۰	۱	۳۴۰/۹	۹
تیر	۶۱	۰	۳	۱	۳۱۷/۱	۱۱
مرداد	۶۶	۰	۰	۲	۳۰۳/۶	۹
شهریور	۶۵	۰	۰	۰	۳۰۰/۶	۸
مهر	۶۱	۰	۰	۲	۲۸۲/۲	۱۲
آبان	۵۱	۲۲/۸	۲	۱	۲۶۷/۸	۱۶
آذر	۵۷	۲	۲	۱	۲۵۰/۸	۱۵
دی	۷۰	۲۰۷/۴	۷	۰	۱۹۱/۴	۱۱
بهمن	۶۴	۱۰/۵	۰	۲	۲۶۶/۳	۱۱
اسفند	۷۰	۰/۵	۰	۱	۲۵۷/۸	۱۲

ماخذ: اداره کل هواشناسی استان هرمزگان

جدول (۱-۱۳) تعداد روزهای ابری شهر بندرعباس در سال ۱۴۰۰

ایرناکی	سالانه	فروردین	اردیبهشت	خرداد	تیر	مرداد	شهریور	مهر	آبان	آذر	دی	بهمن	اسفند
صاف تا کمی ابری	۲۰۴	۲۳	۱۳	۲۷	۱۲	۱۰	۱۵	۲۱	۱۷	۱۴	۱۱	۲۶	۱۵
کمی تا قسمتی ابری	۵۸	۳	۷	۲	۸	۱۰	۷	۷	۸	۱	۳	۰	۲
قسمتی تا تمام ابری	۳۰	۲	۲	۰	۲	۱	۰	۰	۰	۶	۱۲	۱	۴

ماخذ: اداره کل هواشناسی استان هرمزگان

جدول (۱-۱۴) روزهای همراه با رعد و برق شهر بندرعباس در سال ۱۴۰۰

سال	تعداد روزهای همراه با رعد و برق در ماه	
	بیشینه	میانگین
۱۴۰۰	۷	۱/۵

ماخذ: اداره کل هواشناسی استان هرمزگان





جمعیۃ



۲-۱ مقدمه

اطلاعات آماری این فصل شامل دو بخش جمعیت و چهار واقعه حیاتی می‌باشد. در بخش اول، از اطلاعات آماری روند تغییرات جمعیت استان، شهرستان، شهر و مناطق شهری، توزیع نسبی جمعیت براساس سرشماری نفوس مسکن تا سال ۱۳۹۵ استفاده شده است و در بخش دوم، آمار متولدین برحسب جنسیت و چندقلویی، آمار متوفیان برحسب جنسیت، آمار ازدواج و طلاق و میانگین آنها از سال ۱۳۹۴ تا ۱۴۰۰ گردآوری و تدوین شده است. برای تهیه و تنظیم آمار و اطلاعات این فصل از اطلاعات سازمان مدیریت و برنامه‌ریزی استان هرمزگان، اداره ثبت احوال استان هرمزگان، شهرداری بندرعباس و اسناد بالادستی شهر بندرعباس استفاده شده است.

۲-۲ تعاریف

تعاریف و مفاهیم بکار رفته در این فصل عبارتند از:

جمعیت (جامعه مورد سرشماری):

اعضای همه خانوارها که اقامتگاه معمولی آنان در زمان سرشماری محدوده آمارگیری بوده است.

خانوار معمولی:

خانوار معمولی از چند نفر تشکیل می‌شود که با هم در یک اقامتگاه زندگی می‌کنند و با یکدیگر هم خرج هستند و معمولاً با هم غذا می‌خورند.

سن:

منظور تعداد سال‌های کاملی است که از زمان تولد فرد گذشته باشد.

میانگین سنی:

متوسط سن افراد یک جامعه است.

میان سنی:

سنی که جمعیت را از نظر تعداد به دو گروه مساوی تقسیم کند میان‌سنی نامیده می‌شود.

بعد خانوار:

متوسط تعداد افراد در خانوار عبارت است از حاصل تقسیم تعداد جمعیت به تعداد خانوار.

نسبت جنسی:

عبارت است از تعداد مردان به زنان یا تعداد زنان به مردان که معمولاً به صورت درصد بیان می‌شود. در این آمارنامه از تعداد مردان به زنان استفاده شده است.

گروه‌های عمده سنی:

جمعیت جوان: گروه سنی کمتر از ۱۵ سال؛

جمعیت بالقوه فعال: گروه سنی از ۱۵ تا ۶۴ سال؛

جمعیت سالمند: گروه سنی ۶۵ سال و بیشتر.

ثبت وقایع حیاتی جاری و معوقه:

وقایع حیاتی (تولد، فوت، ازدواج و طلاق) را که در سال وقوع ثبت می‌شود جاری می‌نامند و وقایعی که بعد از سال وقوع ثبت شده باشد معوقه نامیده می‌شود.

برآورد جمعیت:

برآورد جمعیت به روش ریاضی در سال P از فرمول $P_n = P \cdot (1+Z)^n$ بدست می‌آید که در آن P سال پایه، Z نرخ رشد سالانه و n فاصله‌ی زمانی P و P_n است.

تراکم جمعیتی:

میانگین پراکندگی جمعیت در داخل محدوده‌ی شهر، مناطق و نواحی را تراکم جمعیتی می‌نامند. به بیان دیگر عبارت است از نسبت تعداد جمعیت به میزان معینی از مساحت زمین که معمولاً در شهرها به هکتار بیان می‌شود.

تراکم مسکونی خالص و ناخالص:

تراکم مسکونی خالص، نسبت تعداد جمعیت به اراضی است که صرفاً به خاطر سکونت در نظر گرفته شده باشد و مقصود از تراکم مسکونی ناخالص، نسبت تعداد جمعیت به کل اراضی است که به مصرف واحدهای مسکونی و نیازمندی‌های وابسته به آن رسیده است.

سرانه:

عبارت است از مقدار زمینی که به طور متوسط از هر یک از کاربری‌های شهر به هر کدام از اعضای جمعیت تعلق می‌گیرد.

۲-۳ جمعیت

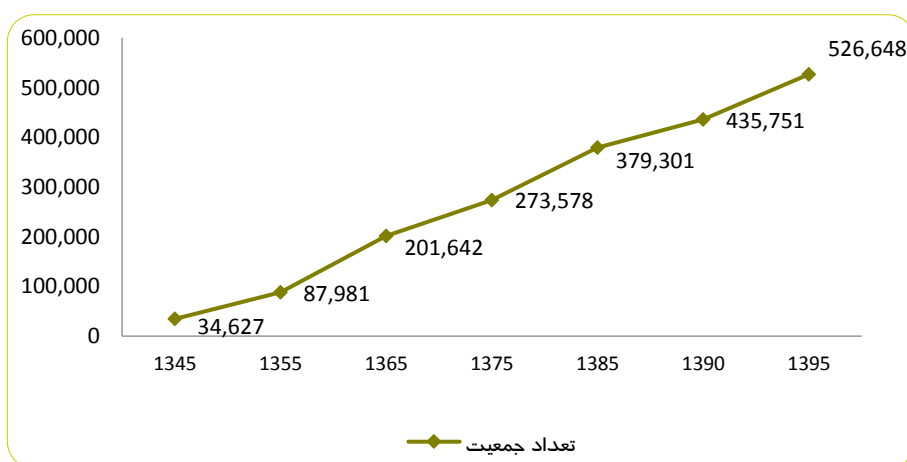
جمعیت مبنای اساسی برنامه‌ریزی در مقیاس‌های مختلف ملی، منطقه‌ای، شهری و روستایی می‌باشد. چرا که هدف کلی برنامه‌های توسعه اقتصادی، اجتماعی، فرهنگی و عمرانی در همه مکان‌های جغرافیایی و در همه زمان‌ها رفاه مادی و تعالی فکری و همچنین افزایش کیفیت زندگی انسان‌های ساکن در پهنه سرزمین می‌باشد.

جدول (۲-۱) تغییرات جمعیت شهر بندرعباس از سال ۱۳۳۵ تا سال ۱۳۹۵

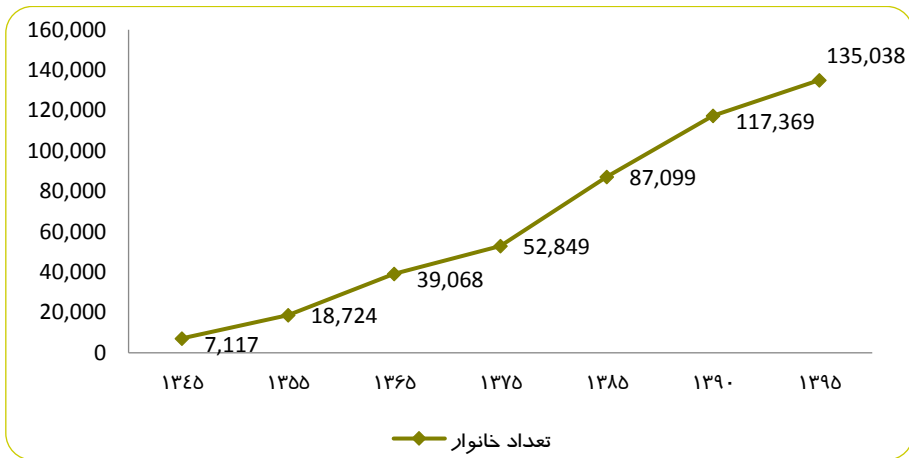
سال	تعداد جمعیت	تعداد خانوار	متوسط بعد خانوار
۱۳۳۵	۱۷,۷۱۰	-	-
۱۳۴۵	۳۴,۶۲۷	۷,۱۱۷	۴/۹
۱۳۵۵	۸۷,۹۸۱	۱۸,۷۳۴	۴/۷
۱۳۶۵	۲۰۱,۶۴۲	۳۹,۰۶۸	۵/۲
۱۳۷۵	۲۷۳,۵۷۸	۵۲,۸۴۹	۵/۲
۱۳۸۵	۳۷۹,۳۰۱	۸۷,۰۹۹	۴/۳۵
۱۳۹۰	۴۳۵,۷۵۱	۱۱۷,۳۶۹	۳/۷۱
۱۳۹۵	۵۲۶,۶۴۸	۱۳۵,۰۳۸	۳/۹

ماخذ: سازمان مدیریت و برنامه‌ریزی استان هرمزگان

نمودار (۲-۱) روند تغییرات جمعیت شهر بندرعباس از سال ۱۳۴۵ تا ۱۳۹۵



نمودار (۲-۲) روند تغییرات تعداد خانوار شهر بندرعباس از سال ۱۳۴۵ تا ۱۳۹۵



ماخذ: سازمان مدیریت و برنامه‌ریزی استان هرمزگان

جدول (۲-۲) جمعیت استان هرمزگان و شهر بندرعباس از سال ۱۳۷۵ تا ۱۳۹۵

سال	شمار جمعیت استان هرمزگان	شمار جمعیت شهر بندرعباس	نرخ رشد سالانه جمعیت شهر بندرعباس	سهم جمعیت شهر بندرعباس از استان
۱۳۷۵	۱۰۶۲۰۱۵۵	۲۷۳۰۵۷۸	-	۲۵.۸٪
۱۳۸۵	۱۰۴۰۳۶۷۴	۳۷۹۰۳۰۱	۳.۳۲٪	۲۷٪
۱۳۹۰	۱۰۵۷۸۰۱۸۳	۴۳۵۰۷۵۱	۲.۸۱٪	۲۷.۶٪
۱۳۹۵	۱۰۷۷۶۰۴۱۵	۵۲۶۰۶۴۸	۳.۸۶٪	۲۹.۶٪

ماخذ: سازمان مدیریت و برنامه‌ریزی استان هرمزگان

جدول (۲-۳) تراکم ناخالص و خالص جمعیتی شهر بندرعباس در سال ۱۳۹۵

شرح	جمعیت در سال پایه	مساحت منطقه (هکتار)	تراکم ناخالص جمعیتی (نفر در هکتار)	مساحت مسکونی (هکتار)	تراکم خالص (نفر در هکتار)
منطقه یک	۲۰۷۰۷۲۴	۲۰۴۵۰/۷۴	۸۵	۶۷۴	۳۰۸
منطقه دو	۱۳۹۰۴۸۰	۱۰۲۹۳/۵۷	۱۰۸	۵۰۱	۲۷۹
منطقه سه	۱۷۹۰۴۴۴	۳۰۳۸۹/۲۹	۵۳	۶۱۸	۲۹۰
کل	۵۲۶۰۶۴۸	۷۰۱۳۳/۶۱	۷۴	۱۰۷۹۳	۲۹۴

ماخذ: سازمان مدیریت و برنامه‌ریزی استان هرمزگان

جدول (۲-۴) جمعیت و تعداد خانوار کشور، استان، شهرستان و شهر بندرعباس در سال ۱۳۹۵

شرح	جمعیت	مرد	زن	خانوار
کشور ایران				
کشور ایران	۷۹,۹۲۶,۲۷۰	۴۰,۴۹۸,۴۴۲	۳۹,۴۲۷,۸۲۸	۲۴,۱۹۶,۰۳۵
استان هرمزگان				
استان هرمزگان	۱,۷۷۶,۴۱۵	۹۰۶,۸۱۴	۸۶۹,۶۰۱	۴۹۳,۶۶۰
ساکن در نقاط شهری	۹۷۱,۸۲۲	۴۹۷,۸۹۹	۴۷۳,۹۲۳	۲۷۵,۶۱۹
ساکن در نقاط روستایی	۸۰۲,۵۱۲	۴۰۷,۷۳۹	۳۹۴,۷۷۳	۲۱۷,۳۲۱
غیرساکن	۲,۰۸۱	۱,۱۷۶	۹۰۵	۷۲۰
شهرستان بندرعباس				
شهرستان بندرعباس	۶۸۰,۳۶۶	۳۴۷,۲۰۲	۳۳۳,۱۶۴	۱۹۶,۲۲۰
ساکن در نقاط شهری	۵۴۳,۲۱۸	۲۷۷,۴۸۴	۲۶۵,۷۳۴	۱۵۷,۵۶۳
ساکن در نقاط روستایی	۱۳۶,۸۰۰	۶۹,۵۰۰	۶۷,۳۰۰	۳۸,۴۹۸
غیرساکن	۳۴۸	۲۱۸	۱۳۰	۱۵۹
شهر بندرعباس				
شهر بندرعباس	۵۲۶,۶۴۸	۲۶۹,۰۳۳	۲۵۷,۶۱۵	۱۳۵,۰۳۸

ماخذ: سازمان مدیریت و برنامه‌ریزی استان هرمزگان

جدول (۲-۵) جمعیت و تعداد خانوار کشور، استان، شهرستان و شهر بندرعباس در سال ۱۴۰۰

شرح	جمعیت	مرد	زن	تعداد خانوار
استان هرمزگان				
استان هرمزگان	۱,۹۳۴,۰۰۰	۹۸۶,۰۰۰	۹۴۸,۰۰۰	۵۳۸,۱۲۶
ساکن در نقاط شهری	۱,۱۱۶,۰۰۰	۵۶۹,۰۰۰	۵۴۷,۰۰۰	۳۱۷,۰۴۵
ساکن در نقاط روستایی	۸۱۸,۰۰۰	۴۱۷,۰۰۰	۴۰۱,۰۰۰	۲۲۱,۰۸۱
شهرستان بندرعباس				
شهرستان بندرعباس	۷۵۰,۵۰۰	۳۸۲,۷۵۵	۳۶۷,۷۴۵	۲۱۶,۳۰۷
ساکن در نقاط شهری	۶۰۰,۰۰۰	۳۰۶,۰۰۰	۲۹۴,۰۰۰	۱۷۳,۹۱۳
ساکن در نقاط روستایی	۱۵۰,۵۰۰	۷۶,۷۵۵	۷۳,۷۴۵	۴۲,۳۹۴
شهر بندرعباس				
ساکن در نقاط شهری	۵۷۳,۴۸۷	۲۹۲,۹۶۰	۲۸۰,۵۲۷	۱۶۸,۶۷۳

ماخذ: سازمان مدیریت و برنامه‌ریزی استان هرمزگان

جدول (۲-۶) توزیع جمعیت شهر بندرعباس برحسب جنس و گروه‌های سنی از سال ۱۳۹۵ تا ۱۴۰۰

شرح	سال ۱۳۹۵			سال ۱۴۰۰		
	کل	مرد	زن	کل	مرد	زن
کل	۵۲۶۶۴۸	۲۶۹۰۰۳۳	۲۵۷۶۶۱۵	۵۷۳۰۴۸۷	۲۹۲۰۹۶۰	۲۸۰۵۲۷
۰-۴ ساله	۵۷۰۵۹۸	۲۹۰۷۳۹	۲۷۰۸۵۹	۶۲۰۶۶۳	۳۲۰۲۸۴	۳۰۰۲۷۹
۵-۹ ساله	۴۹۰۵۵۷	۲۵۰۲۷۸	۲۴۰۲۷۹	۵۳۰۹۰۷	۲۷۰۵۲۶	۲۶۰۳۸۱
۱۰-۱۴ ساله	۳۹۰۴۰۴	۲۰۰۲۱۹	۱۹۰۱۸۵	۴۲۰۸۵۱	۲۲۰۰۱۷	۲۰۰۸۳۴
۱۵-۱۹ ساله	۳۳۰۸۵۷	۱۷۰۱۲۱	۱۶۰۷۳۶	۳۶۰۸۱۱	۱۸۰۶۴۴	۱۸۰۱۶۷
۲۰-۲۴ ساله	۴۳۰۹۹۵	۲۰۰۷۴۵	۲۳۰۲۵۰	۴۷۰۸۵۰	۲۲۰۵۹۰	۲۵۰۲۶۰
۲۵-۲۹ ساله	۶۱۰۸۴۳	۳۰۰۰۶۱	۳۱۰۷۸۲	۶۷۰۲۸۶	۳۲۰۷۳۵	۳۴۰۵۵۱
۳۰-۳۴ ساله	۶۸۰۵۶۴	۳۴۰۹۳۷	۳۳۰۶۲۷	۷۴۰۶۰۴	۳۸۰۰۴۴	۳۶۰۵۶۰
۳۵-۳۹ ساله	۵۱۰۷۸۲	۲۷۰۴۱۶	۲۴۰۳۶۶	۵۶۰۳۲۹	۲۹۰۸۵۴	۲۶۰۴۷۵
۴۰-۴۴ ساله	۳۴۰۷۵۲	۱۸۰۹۳۳	۱۵۰۸۱۹	۳۷۰۷۸۵	۲۰۰۶۱۷	۱۷۰۱۶۸
۴۵-۴۹ ساله	۲۶۰۱۵۹	۱۴۰۱۳۸	۱۲۰۰۲۱	۲۸۰۴۲۷	۱۵۰۳۹۵	۱۳۰۰۳۲
۵۰-۵۴ ساله	۱۹۰۶۵۱	۹۰۹۴۹	۹۰۷۰۲	۲۱۰۳۴۱	۱۰۰۸۳۴	۱۰۰۵۰۷
۵۵-۵۹ ساله	۱۵۰۶۶۹	۸۰۱۷۴	۷۰۴۹۵	۱۷۰۰۰۵	۸۰۹۰۱	۸۰۱۰۴
۶۰-۶۴ ساله	۱۰۰۴۵۳	۵۰۴۹۹	۴۰۹۵۴	۱۱۰۳۲۵	۵۰۹۸۸	۵۰۳۳۷
۶۵ ساله و بیشتر	۱۳۰۳۶۴	۶۰۸۲۴	۶۰۵۴۰	۱۵۰۳۰۳	۷۰۴۳۱	۷۰۸۷۲

ماخذ: سازمان مدیریت و برنامه‌ریزی استان هرمزگان

جدول (۲-۷) توزیع نسبی جمعیت شهر بندرعباس بر حسب گروه سنی (درصد)

سال سرشماری	جنسیت	۰-۱۴ ساله	۱۵-۶۴ ساله	۶۵ سال و بیشتر
سال ۱۳۹۰	مرد	۱۳/۳۲	۳۶/۶۳	۱/۲۱
	زن	۱۲/۶۸	۳۴/۸۷	۱/۲۹
سال ۱۳۹۵	مرد	۱۴/۲۹	۳۵/۵۰	۱/۳۰
	زن	۱۳/۵۴	۳۴/۱۳	۱/۲۴
سال ۱۳۹۸	مرد	۱۴/۱۹	۳۵/۵۱	۱/۲۹
	زن	۱۳/۶۴	۳۴/۱۲	۱/۲۴
سال ۱۳۹۹	مرد	۱۴/۲۹	۳۵/۵۰	۱/۳۰
	زن	۱۳/۵۶	۳۴/۱۵	۱/۲۱
سال ۱۴۰۰	مرد	۱۴/۲۸	۳۵/۵۰	۱/۲۹
	زن	۱۳/۵۱	۳۴/۰۳	۱/۳۷

ماخذ: سازمان مدیریت و برنامه‌ریزی استان هرمزگان

جدول (۲-۸) جمعیت مناطق شهرداری بندرعباس از سال ۱۳۷۵ تا ۱۴۰۰^۱

مناطق	جمعیت ۱۳۷۵	جمعیت ۱۳۸۵	جمعیت ۱۳۹۰	جمعیت ۱۳۹۵	جمعیت ۱۴۰۰
منطقه یک	۵۸.۳۹۲	۱۲۱.۸۵۸	۱۶۴.۱۵۶	۱۹۸.۰۱۲	۱۶۷.۵۴۸
منطقه دو	۱۰۵.۳۳۰	۱۲۲.۴۴۲	۱۲۵.۷۲۵	۱۳۹.۴۸۰	۱۴۶.۶۷۷
منطقه سه	۱۰۹.۷۳۱	۱۱۶.۷۶۶	۱۱۶.۶۱۸	۱۶۵.۱۴۲	۱۰۰.۹۹۱
منطقه چهار	×	×	×	×	۱۵۸.۲۷۱
خارج از محدوده شهر	۱۲۵	۱۸.۳۳۵	۲۹.۲۵۲	۲۴۰.۰۱۴	×
جمع شهر	۲۷۳.۵۷۸	۳۷۹.۳۰۱	۴۳۵.۷۵۱	۵۲۶.۶۴۸	۵۷۳.۴۸۷

ماخذ: سازمان مدیریت و برنامه‌ریزی استان هرمزگان

جدول (۲-۹) نرخ رشد جمعیت شهر بندرعباس از سال ۱۳۸۵ تا ۱۴۰۰ به تفکیک مناطق (درصد)

مناطق	۱۳۸۵	۱۳۹۰	۱۳۹۵	۱۴۰۰
منطقه یک	۷/۶۳	۶/۱۴	۳/۸۲	۱/۷
منطقه دو	۱/۵۲	۰/۵۳	۲/۰۹	۱/۷
منطقه سه	۰/۶۲۳	-۰/۰۲۵	۷/۲۰	۱/۷
منطقه چهار	×	×	×	۱/۷
خارج از محدوده شهر	۵۸/۶۴	۹/۹۱	-۳/۸۶	×
جمع شهر	۳/۳۲	۲/۸۱	۳/۸۶	۱/۷

ماخذ: سازمان مدیریت و برنامه‌ریزی استان هرمزگان

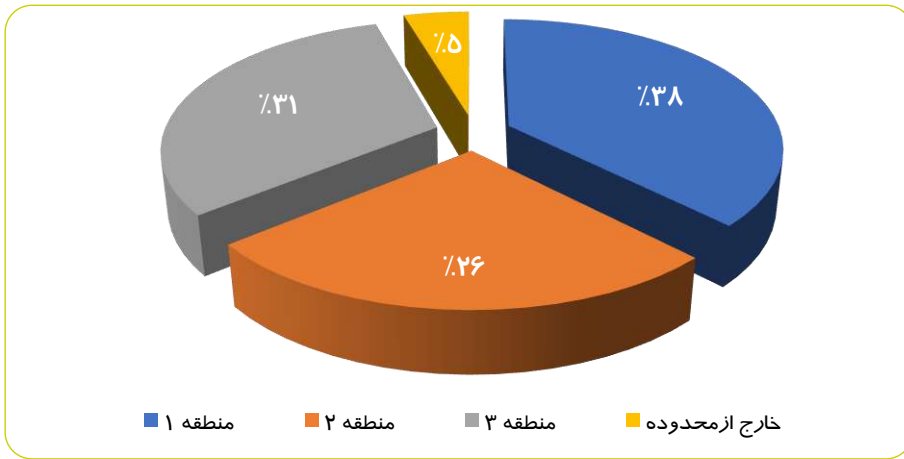
جدول (۲-۱۰) توزیع نسبی جمعیت شهر بندرعباس از سال ۱۳۷۵ تا ۱۴۰۰ (درصد)

مناطق	توزیع نسبی ۱۳۷۵	توزیع نسبی ۱۳۸۵	توزیع نسبی ۱۳۹۰	توزیع نسبی ۱۳۹۵	توزیع نسبی ۱۴۰۰
منطقه یک	۲۱/۳	۳۲/۱	۳۷/۶	۳۷/۶	۲۹
منطقه دو	۳۸/۵	۳۲/۳	۲۸/۹	۲۶/۴۸	۲۶
منطقه سه	۴۰/۱	۳۰/۸	۲۶/۸	۳۱/۳۶	۱۸
منطقه چهار	×	×	×	×	۲۷
خارج از محدوده شهر	۰/۰۵	۴/۸	۶/۷	۴/۵۶	×
جمع شهر	۱۰۰	۱۰۰	۱۰۰	۱۰۰	۱۰۰

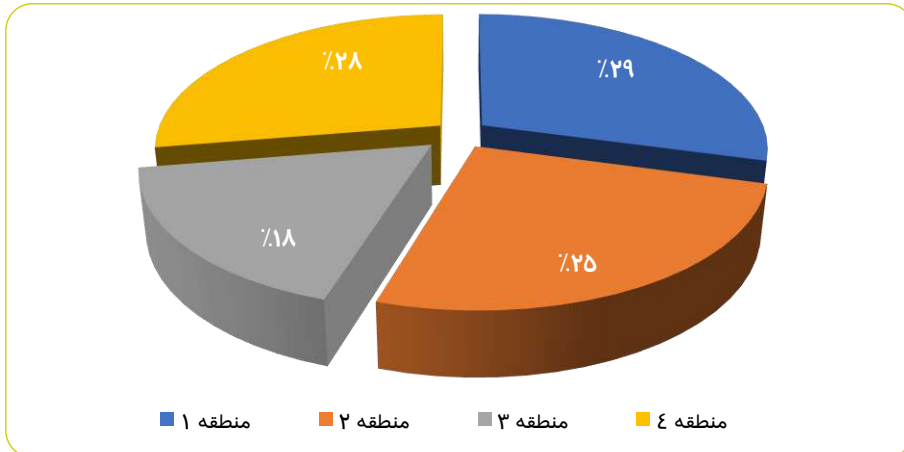
ماخذ: سازمان مدیریت و برنامه‌ریزی استان هرمزگان

۱: در سال ۱۳۹۵ شهرک‌های شمال شهر (شهرک راه آهن و پیامبر اعظم) جز محدوده منطقه سه و شهرک مسکونی نیروی دریایی و شهرک مسکونی نیروی هوایی خارج از محدوده شهر لحاظ شده است.

نمودار (۳-۲) جمعیت مناطق شهر بندرعباس در سال ۱۳۹۵



نمودار (۴-۲) جمعیت مناطق شهر بندرعباس در سال ۱۴۰۰



۲-۴ چهار واقعه حیاتی (ولادت، فوت، ازدواج، طلاق)

یکی از اصلی‌ترین مولفه‌های مؤثر در پیش بینی جمعیت و تحولات اجتماعی در کشور، استان هرمزگان و شهر بندرعباس آمار چهار واقعه حیاتی (ولادت، فوت، ازدواج و طلاق) می‌باشد؛ که جمع‌آوری دقیق و صحیح آمار و اطلاعات مذکور و بکارگیری آن‌ها توسط محققین و پژوهشگران و انجام محاسبات آماری و تجزیه و تحلیل اطلاعات در تعیین سیاست‌گذاری و برنامه‌ریزی‌های کارآمد در سطح کشوری، استانی و شهر بندرعباس بسیار کمک‌کننده می‌باشد.

جدول (۲-۱۱) آمار چهار واقعه حیاتی در کشور، استان هرمزگان و شهرستان بندرعباس

سال	عنوان	ولادت	فوت	ازدواج	طلاق
۱۳۹۵	شهرستان بندرعباس	۱۵،۴۴۵	۲،۵۹۷	۴،۸۵۸	۱،۴۹۱
	استان هرمزگان	۴۲،۹۰۰	۶،۶۹۸	۱۳،۹۸۳	۲،۸۵۵
	کشور	۱،۵۲۸،۰۰۳	۳۶۹،۱۵۲	۶۶۹،۸۱۵	۱۷۴،۹۹۳
۱۳۹۶	شهرستان بندرعباس	۱۴،۸۹۶	۲،۶۰۷	۴،۳۳۰	۱،۴۳۰
	استان هرمزگان	۴۰،۸۴۸	۶،۵۶۶	۱۲،۶۶۴	۲،۸۶۴
	کشور	۱،۴۸۷،۸۶۳	۳۷۶،۳۱۳	۶۰۸،۸۶۷	۱۷۹،۷۰۹
۱۳۹۷	شهرستان بندرعباس	۱۳،۴۸۲	۲،۷۲۱	۴،۱۸۳	۱،۵۲۱
	استان هرمزگان	۳۷،۹۳۴	۶،۵۰۵	۱۲،۰۹۲	۳،۰۴۷
	کشور	۱،۳۶۶،۴۹۱	۳۷۷،۰۲۴	۵۵۰،۵۶۵	۱۷۵،۶۱۴
۱۳۹۸	شهرستان بندرعباس	۱۲،۸۲۸	۲،۶۶۲	۳،۹۹۷	۱،۴۰۹
	استان هرمزگان	۳۴،۷۱۴	۶،۵۳۴	۱۱،۵۲۴	۲،۹۲۲
	کشور	۱،۱۹۶،۱۲۵	۳۹۵،۲۷۷	۵۳۰،۲۲۵	۱۷۴،۸۳۱
۱۳۹۹	شهرستان بندرعباس	۱۱،۵۷۵	۳،۲۰۹	۴،۳۰۴	۱،۲۵۰
	استان هرمزگان	۳۲،۱۵۵	۸،۰۹۱	۱۲،۸۷۳	۲،۷۶۸
	کشور	۱،۱۱۴،۱۷۹	۵۱۱،۸۸۵	۵۵۶،۷۳۱	۱۸۳،۱۹۳
۱۴۰۰	شهرستان بندرعباس	۱۳،۱۳۵	۳،۶۳۶	۴،۴۶۳	۱،۶۱۸
	استان هرمزگان	۳۲،۷۷۸	۸،۸۸۱	۱۳،۱۹۱	۳،۱۹۷
	کشور	۱،۱۱۶،۲۱۲	۵۴۴،۵۱۷	۵۶۸،۹۲۴	۲۰۱،۶۶۰

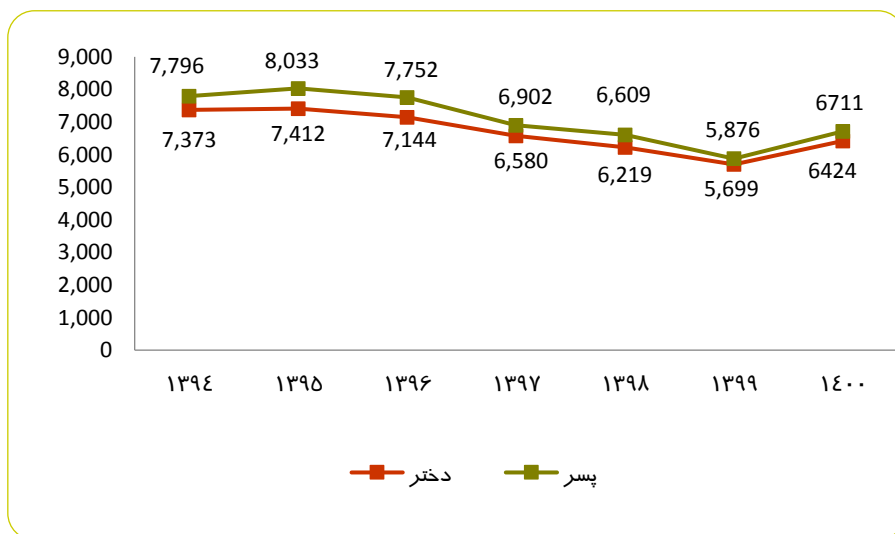
ماخذ: اداره کل ثبت احوال استان هرمزگان

جدول (۲-۱۲) آمار متولدين بر حسب جنسيت در شهرستان بندرعباس از سال ۱۳۹۴ تا ۱۴۰۰

سال	دختر	پسر	کل ولادتها
۱۳۹۴	۷,۳۷۳	۷,۷۹۶	۱۵,۱۶۹
۱۳۹۵	۷,۴۱۲	۸,۰۳۳	۱۵,۴۴۵
۱۳۹۶	۷,۱۴۴	۷,۷۵۲	۱۴,۸۹۶
۱۳۹۷	۶,۵۸۰	۶,۹۰۲	۱۳,۴۸۲
۱۳۹۸	۶,۲۱۹	۶,۶۰۹	۱۲,۸۲۸
۱۳۹۹	۵,۶۹۹	۵,۸۷۶	۱۱,۵۷۵
۱۴۰۰	۶,۴۲۴	۶,۷۱۱	۱۳,۱۳۵

ماخذ: اداره کل ثبت احوال استان هرمزگان

نمودار (۲-۵) متولدين بر حسب جنسيت در شهرستان بندرعباس از سال ۱۳۹۴ تا ۱۴۰۰



جدول (۱۳-۲) آمار زاد و ولد بر اساس تعداد چند قلو زایی شهرستان بندرعباس از سال ۱۳۹۴ تا ۱۴۰۰

سال	کل ولادت‌ها	یک قلو زایی	دو قلو زایی	سه قلو زایی	چهار قلو و بیشتر
۱۳۹۴	۱۵,۱۶۹	۱۴,۷۸۷	۱۸۲	۶	۰
۱۳۹۵	۱۵,۴۴۵	۱۵,۰۶۲	۱۸۴	۵	۰
۱۳۹۶	۱۴,۸۹۶	۱۴,۵۳۵	۱۷۳	۵	۰
۱۳۹۷	۱۳,۴۸۲	۱۳,۱۱۲	۱۷۰	۱۰	۰
۱۳۹۸	۱۲,۸۲۸	۱۲,۴۱۱	۱۹۵	۹	۰
۱۳۹۹	۱۱,۵۷۵	۱۱,۲۳۶	۱۷۳	۱	۰
۱۴۰۰	۱۳,۱۳۵	۱۲,۶۸۸	۲۱۶	۵	۰

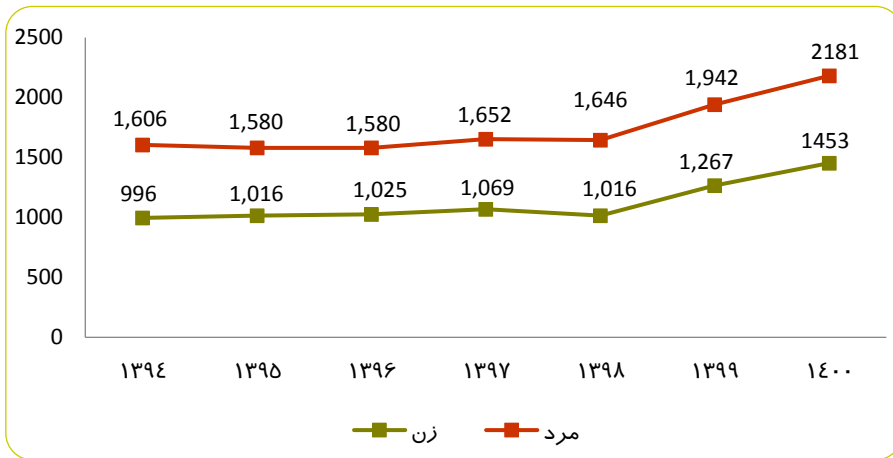
ماخذ: اداره کل ثبت احوال استان هرمزگان

جدول (۱۴-۲) آمار متوفیان بر حسب جنسیت در شهرستان بندرعباس از سال ۱۳۹۴ تا ۱۴۰۰

سال	زن	مرد	نا مشخص	جمع
۱۳۹۴	۹۹۶	۱,۶۰۶	۰	۲,۶۰۲
۱۳۹۵	۱,۰۱۶	۱,۵۸۰	۰	۲,۵۹۶
۱۳۹۶	۱,۰۲۵	۱,۵۸۰	۵	۲,۶۱۰
۱۳۹۷	۱,۰۶۹	۱,۶۵۲	۱	۲,۷۲۲
۱۳۹۸	۱,۰۱۶	۱,۶۴۶	۲	۲,۶۶۴
۱۳۹۹	۱,۲۶۷	۱,۹۴۲	۰	۳,۲۰۹
۱۴۰۰	۱,۴۵۳	۲,۱۸۱	۲	۳,۶۳۶

ماخذ: اداره کل ثبت احوال استان هرمزگان

نمودار (۲-۶) متوفیان بر حسب جنسیت در شهرستان بندرعباس

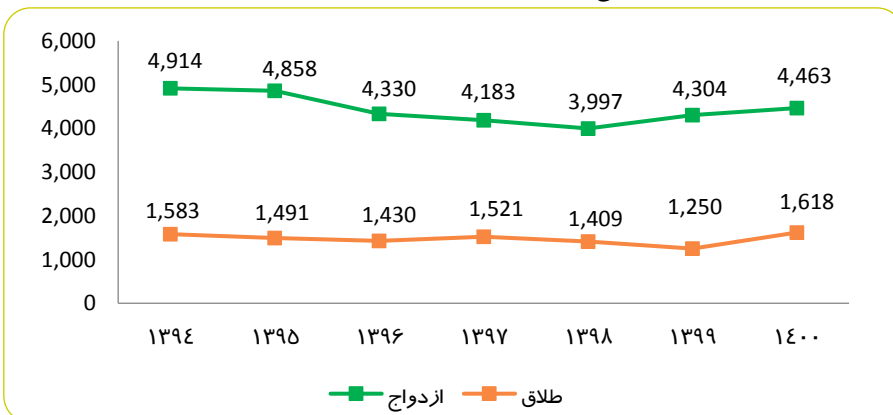


جدول (۲-۱۵) آمار ازدواج و طلاق در شهرستان بندرعباس از سال ۱۳۹۴ تا ۱۴۰۰

سال	ازدواج	طلاق
۱۳۹۴	۴,۹۱۴	۱,۵۸۳
۱۳۹۵	۴,۸۵۸	۱,۴۹۱
۱۳۹۶	۴,۳۳۰	۱,۴۳۰
۱۳۹۷	۴,۱۸۳	۱,۵۲۱
۱۳۹۸	۳,۹۹۷	۱,۴۰۹
۱۳۹۹	۴,۳۰۴	۱,۲۵۰
۱۴۰۰	۴,۴۶۳	۱,۶۱۸

ماخذ: اداره کل ثبت احوال استان هرمزگان

نمودار (۲-۷) ازدواج و طلاق در شهرستان بندرعباس از سال ۱۳۹۴ تا ۱۴۰۰



جدول (۲-۱۶) میانگین سن ازدواج در شهرستان بندرعباس از سال ۱۳۹۴ تا ۱۴۰۰

سال	مردان	زنان
۱۳۹۴	۲۷/۳	۲۳/۶
۱۳۹۵	۲۷/۹	۲۳/۹
۱۳۹۶	۲۸/۶	۲۴/۵
۱۳۹۷	۲۸/۲	۲۴/۳
۱۳۹۸	۲۸/۵	۲۴/۵
۱۳۹۹	۲۸/۶	۲۴/۶
۱۴۰۰	۲۹	۲۴/۹

ماخذ: اداره کل ثبت احوال استان هرمزگان

جدول (۲-۱۷) میانگین سن طلاق در شهرستان بندرعباس از سال ۱۳۹۴ تا ۱۴۰۰

سال	مردان	زنان
۱۳۹۴	۳۴/۴	۳۰
۱۳۹۵	۳۴/۹	۳۰/۵
۱۳۹۶	۳۵/۶	۳۱/۱
۱۳۹۷	۳۶/۱	۳۱/۷
۱۳۹۸	۳۶/۴	۳۲/۲
۱۳۹۹	۳۶/۹	۳۲/۸
۱۴۰۰	۳۷/۱	۳۳

ماخذ: اداره کل ثبت احوال استان هرمزگان





شهرداری



۳-۱ مقدمه

اطلاعات آماری این فصل شامل تعاریف بکار رفته در مدیریت شهری (شهرداری)، اهداف، وظایف شهرداری‌ها، تاریخچه شهرداری بندرعباس، شهرداران ادوار گذشته، خلاصه اطلاعات عمومی شهر و شهرداری، تقسیم بندی مناطق شهری، محلات شهر و... می‌باشد. برای تهیه و تنظیم آمار و اطلاعات این فصل، از اطلاعات موجود شهرداری بندرعباس و اسناد بالادستی شهر (طرح جامع و تفصیلی و...)، قانون شهرداری‌ها و سازمان مدیریت و برنامه‌ریزی استان هرمزگان استفاده شده است.

۳-۲ تعاریف

تعاریف و مفاهیم بکار رفته در این فصل عبارتند از:

حریم:

حریم شهر عبارت است از قسمتی از اراضی بلافصل پیرامون محدوده شهر که نظارت و کنترل شهرداری در آن ضرورت دارد و از مرز تقسیمات کشوری شهرستان و بخش مربوط تجاوز ننماید.

محدوده قانونی:

شامل بخش‌هایی از شهر می‌گردد که بر اساس کاربری مصوب طرح تفصیلی پس از اخذ پروانه ساختمان از شهرداری قابل ساخت و ساز می‌باشد. باتوجه به اینکه حوزه‌ی محلی عملکرد شهرداری از لحاظ صلاحیت محلی مأموران آن حائز اهمیت است، مطابق ماده دو قانون شهرداری‌ها، شهرداری‌ها مکلفند حدود حوزه‌ی خود را تعیین و نقشه‌ی دقیق آن را ترسیم نمایند و به تصویب شورای شهر و وزارت کشور برسانند. طبق تبصره‌ی یک قانون تصمیمات کشوری، محدوده‌ی شهر، به پیشنهاد شورای شهر و تصویب وزارت کشور و مسکن و راه و شهرسازی تعیین می‌گردد.

شهرداری:

شهرداری (Municipality) موسسه‌ای عمومی، غیر دولتی و مستقل است که به موجب قانون در شهرها تشکیل می‌شود و عهده دار امور محلی و اداره خدمات به شهروندان و سکنه شهری می‌باشد. به موجب ماده سه قانون شهرداری شخصیت حقوقی مستقلی دارد. آخرین قانون مورد استناد شهرداری‌ها قانون مدون سال ۱۳۳۴ می‌باشد. طبق این قانون، شهرداری مسئولیت تمامی امور شهری اعم از آموزش، بهداشت، آب، برق و... را بر عهده داشت. که به مرور زمان بخش‌هایی از وظایف مندرج در این قانون از شهرداری منتزع شد و به نهادهای دیگر واگذار گردید.

منطقه شهری:

محدوده‌ای است که با عملکرد منطقه‌ای جهت استقرار خدمات منطقه‌ای مانند واحدهای تجاری، مسجد بزرگ، کتابخانه بزرگ، تئاتر، سینما، شعب ادارات، هنرستان، واحدهای آموزشی فنی و حرفه‌ای، کلینیک، بیمارستان، مجموعه ورزشی، هتل و سایر فعالیت‌های خدماتی براساس طرح تفصیلی در نظر گرفته می‌شود.

ناحیه:

محدوده‌ای است که جهت استقرار خدمات ناحیه‌ای مانند واحدهای تجاری برای خریدهای روزمره و هفتگی، مسجد، حمام، کودکستان، دبستان، کتابخانه، مدرسه راهنمایی، دبیرستان، درمانگاه، پارک، فضای سبز، ورزشگاه و واحدهای کوچک خدماتی غیرمزامم براساس طرح تفصیلی در نظر گرفته می‌شود.

محله:

محدوده‌ای تعریف شده جهت برنامه‌ریزی با حفظ پیشینه تاریخی گفته می‌شود که معابر اصلی مرز تاریخی محله و جمعیت‌ها از اولویت‌های تقسیم بندی محلات هستند و شامل محلات استاندارد و محلات عرفی می‌باشند.

اسناد بالادستی:

اسناد بالادستی شهرداری‌ها عبارتند از قانون شهرداری و شورای شهر، بخشنامه تهیه و تدوین بودجه سالیانه شهرداری (ابلاغی از طرف وزارت کشور)، سند چشم انداز، سیاست‌ها و برنامه‌ها و سایر اسنادها و مطالعات کشوری، منطقه‌ای و شهری (طرح جامع و تفصیلی و...).

طرح جامع شهر:

طرح جامع شهر طرح بلند مدتی است که در آن نحوه استفاده از اراضی و منطقه‌بندی مربوط به حوزه‌های مسکونی، صنعتی، بازرگانی، اداری، کشاورزی، تأسیسات، تجهیزات و تسهیلات شهری و نیازمندی‌های عمومی شهری، خطوط کلی ارتباطی و محل مراکز انتهایی خط (ترمینال) و فرودگاه‌ها و بنادر و همچنین سطح لازم برای ایجاد تأسیسات و تجهیزات و تسهیلات عمومی مناطق نوسازی، بهسازی و اولویت‌های مربوط به آنها تعیین می‌شود و ضوابط و مقررات مربوط به کلیه موارد فوق و همچنین ضوابط مربوط به حفظ بنا و نماهای تاریخی و مناظر طبیعی، تهیه و تنظیم می‌گردد. طرح جامع شهر بر حسب ضرورت قابل تجدیدنظر خواهد بود.

طرح تفصیلی:

طرح تفصیلی عبارت است از طرحی که بر اساس معیارها و ضوابط کلی طرح جامع شهر، نحوه استفاده از زمین‌های شهری در سطح محلات مختلف شهر و موقعیت و مساحت دقیق زمین برای هر یک از آنها و وضع دقیق و تفصیلی شبکه عبور و مرور و میزان تراکم جمعیت و تراکم ساختمانی در واحدهای شهری و اولویت‌های مربوط به مناطق بهسازی و نوسازی و توسعه و حل مشکلات شهری و موقعیت کلیه عوامل مختلف شهری در آن تعیین می‌شود و نقشه‌ها و مشخصات مربوط به مالکیت بر اساس مدارک ثبتی تهیه و تنظیم می‌گردد.

طرح‌های بهسازی، نوسازی، بازسازی و مرمت بافت‌ها:

طرح‌های بهسازی، نوسازی، بازسازی و مرمت بافت‌ها طرح‌هایی هستند که برای بهسازی، نوسازی و بازسازی محلات شهر اعم از قدیم، جدید و یا مسالهدار به عنوان طرح تفصیلی بخشی از بافت موجود شهر تهیه می‌شوند.

۳-۳ شهرداری

شهرداری سازمان محلی است که بر طبق اصل عدم تمرکز اداری و به منظور اداره امور محلی از قبیل عمران و آبادی، بهداشت شهر و رفاه ساکنان آن شهر، تأسیس می‌شود. شهرداری نوعی سیستم اداری شهر است که از دو واحد بنام شورای شهر و اداره شهرداری تشکیل شده است. نقاطی که شهرداری در آنجا تشکیل می‌شود:

- طبق آئین‌نامه مورخ ۱۳۶۳/۸/۱۵ قانون تقسیمات کشوری، در نقاطی که شهر شناخته شده‌اند، شهرداری تأسیس می‌شود.
- طبق ماده یک قانون شهرداری‌ها، در هر محل که جمعیت آن حداقل به پنج هزار نفر برسد، باید شهرداری تشکیل شود.
- با این وجود قانون به وزارت کشور اجازه داده است در نقاطی که دارای حدنصاب نیستند ولی، دارای شرایط ذیل هستند استثنائاً شهرداری تأسیس نماید:

(۱) در هر نقطه که از نظر موقعیت و اهمیت تشکیل شهرداری ضرورت داشته باشد؛

(۲) در نقاطی که فقط در بعضی از فصول شهرداری لازم باشد، مثل نقاط ییلاقی؛

(۳) برای چند محل نزدیک به هم که در مجموع برای تشکیل یک شهرداری مناسبند.

در هر حال، تشکیل شهرداری منوط به تشخیص و تصمیم وزارت کشور است.

۳-۳-۱ اهداف کلی شهرداری

اهداف کلی شهرداری‌ها را می‌توان به شرح ذیل بیان نمود:

- (۱) ایمن‌سازی منطقه در مقابل آسیب‌ها و سوانح طبیعی، سیاسی و امنیتی؛
- (۲) حفاظت و بهره‌گیری و توسعه مطبوعیت و مطلوبیت بصری منطقه؛
- (۳) حفاظت و بهره‌گیری و توسعه عوامل، عناصر و نشانه‌های تکوین و توسعه منطقه؛
- (۴) اصلاح نظام و مدیریت شبکه، اصلاح نظام حمل و نقل؛
- (۵) توزیع عادلانه خدمات در سطح منطقه و ارتقا کیفی ارائه خدمات؛
- (۶) فراهم ساختن محیطی آرام، سرزنده، با مطبوعیت و مطلوبیت برای ساکنین، شاغلین و مراجعه‌کنندگان؛
- (۷) تثبیت شمار و حفظ کیفیت جمعیت ساکن منطقه؛
- (۸) ارتقا کیفیت محیط شهری و توسعه فضای عمومی.

۲-۳-۳ وظایف شهرداری‌ها

در فصل ششم قانون شهرداری‌ها (مصوب ۱۱ تیرماه ۱۳۳۴) شهرداری‌های کشور در یک تقسیم‌بندی کلی وظایف چهارگانه عمرانی، خدماتی، نظارتی و رفاه اجتماعی را به عهده دارند. وظایف عمرانی مانند احداث خیابان و فضای سبز، وظایف خدماتی مانند تنظیف معابر و دفع زباله، وظایف نظارتی مانند صدور پروانه ساختمان و نظارت بر امور صحت اصناف و رفاه اجتماعی مواردی مانند تأسیس نوانخانه و احداث مساکن ارزان قیمت برای نیازمندان را شامل می‌شود. انجام وظایف معرفی شده برای شهرداری‌ها با در نظر گرفتن ملاحظات زیر است:

قابل ذکر است هرچند اصول اساسی این قانون دست نخورده باقی مانده است، اما به موجب مصوبه های ۱۳۴۵/۱۱/۲۷ و ۱۳۵۲/۰۵/۱۷ مفادی به این قانون الحاق و یا از آن حذف شده است و از زمان تصویب آخرین قانون شهرداری‌ها بسیاری از وظایف شهرداری‌ها را سایر سازمان‌ها به عهده گرفته‌اند؛ طبق ماده ۵۵ فصل اول از قانون شهرداری‌ها مصوب ۱۳۳۴/۴/۱۱ مهمترین وظایف فعلی شهرداری‌ها به شرح ذیل آمده است، فهرست زیر با توجه به حذف و الحاقات مصوبه‌های ۱۳۴۵/۱۱/۲۷ و ۱۳۵۲/۵/۱۷ است:

- ۱) احداث خیابان‌ها و کوچه‌ها و میدان‌ها، باغ‌های عمومی و مجاری آب و توسعه معابر در حدود قوانین وضع شده؛
- ۲) تنظیم، نگهداری معابر و انبار عمومی و مجاری آب‌ها و فاضلاب و قنوات و تأمین آب و روشنایی؛ تبصره ۱: جلوگیری از سد معابر عمومی و اشغال پیاده‌روها و استفاده غیر مجاز آنها و... می‌تواند با نظر کمیسیون ماده ۷۷ نسبت به جبران خسارت آنها اقدام کند.
- ۳) حفظ و اداره کردن دارایی منقول و غیر منقول شهرداری و اقامه دعوی بر اشخاص و دفاع از دعاوی اشخاص علیه شهرداری؛
- ۴) برآورد و تنظیم بودجه، اصلاح بودجه، متمم بودجه و تفریغ بودجه شهرداری و تنظیم پیشنهاد برنامه ساختمانی و اجرای آن پس از تصویب انجمن شهر؛
- ۵) تهیه آمار مربوط به امور شهر، موالید و متوفیان؛
- ۶) نامگذاری معابر و نصب لوحه نام آنها و شماره‌گذاری اماکن و...؛
- ۷) اتخاذ تدابیر لازم برای حفظ شهر از خطر سیل و حریق و احداث ابنیه عمومی مورد نیاز شهر (مانند کشتارگاه‌ها، میدان، باغ کودکان، پارک‌ها، سرویس‌های بهداشتی عمومی، ورزشگاه، غسلخانه و گورستان و تهیه وسایل حمل اموات)؛
- ۸) صدور پروانه ساخت برای ساختمان‌هایی که در سطح شهر ساخته می‌شوند؛
- ۹) پیشنهاد برقراری یا تغییر عوارض بها خدمات شهری پس از تصویب شورای شهر؛
- ۱۰) تهیه و تعیین میادین عمومی فروش ارزاق و اتخاذ تدابیر برای فراوانی، مرغوبیت و حسن اداره‌ی فروش گوشت و نان شهر و تردد و توقف وسایل نقلیه؛
- ۱۱) کنترل و نظارت بر احداث هرگونه ساختمان و تاسیسات و سایر اقدامات مربوط به توسعه و عمران در داخل محدوده شهر؛

۱۲) انجام دیگر امور مصوب شورای شهر.

با توجه به ماده ۱۳۶ از فصل ۱۸ قانون برنامه توسعه سوم اقتصادی و اجتماعی و فرهنگی جمهوری اسلامی ایران که در آن اعلام شده به دولت اجازه داده می‌شود با توجه به توانایی‌های شهرداری‌ها، آن گروه از تصدی‌های مربوط به دستگاه‌های اجرایی در رابطه با مدیریت شهری را که ضروری تشخیص می‌دهد، براساس پیشنهاد مشترک وزارت کشور و سازمان امور اداری و استخدامی کشور همراه با منابع تأمین اعتبار ذیربط به شهرداری‌ها واگذار کند، و همچنین بند ب ماده ۱۳۷ قانون برنامه چهارم توسعه که اشاره دارد به آن دسته از تصدی‌های قابل واگذاری دستگاه‌های دولتی، در امور توسعه و عمران شهر، با تصویب شورای عالی اداری همراه با منابع مالی ذیربط به شهرداری‌ها و دهیاری‌ها واگذار می‌شود.

از جمله وظایف جدید شهرداری‌ها می‌توان به تهیه و اجرای طرح‌های نوسازی و بهسازی بافت‌های قدیمی شهر، مشارکت در احداث و اداره مسکن استیجاری، تهیه طرح‌های تفصیلی و هادی، ریاست کمیته برنامه‌ریزی عمران شهر، تهیه و اجرای طرح‌های جامع حمل و نقل شهری و وظایف زیست محیطی اشاره کرد.

۴-۳ تاریخچه شهرداری بندرعباس

تا قبل از سال ۱۲۹۰ خورشیدی در بندرعباس شهرداری به مفهوم امروزی وجود نداشت و امور شهری همانند سایر امور توسط حاکمان انجام می‌شد. تا اینکه در تاریخ ۱۴ تیر ۱۲۹۶ خورشیدی (برابر با ۵ جولای ۱۹۱۷ و ۱۵ رمضان ۱۳۳۵ قمری) شجاع نظام حاکم بندرعباس و نایب الحکومه بنادر، با همکاری حاج مختارمشیردوانی و شیخ احمد گله‌داری و دیگر تجار و معتمدین بندرعباس، حاج مسلم بوشهری را به عنوان رییس اداره بلدییه با حقوق ماهیانه ۵۰ تومان منصوب و شهرداری بندرعباس (اداره بلدییه) را تاسیس نمود. با تاسیس بلدییه تعرفه و وصول عوارض تنظیم و به اجرا گذاشته شد. درآمدها و عایدات این شهرداری در ابتدا حق تنظیف بازار و شهر، عوارض ورود و خروج کالا از طریق برّ (خشکی) و غیره بوده و هزینه‌های آن نیز در ابتدا هزینه تنویر (روشنایی)، تنظیف شهر، هزینه کفن و دفن، آبرسانی، حقوق کارکنان و غیره بود. تا زمانی که ارگان‌هایی همچون اداره آب، اداره برق، اداره بهداشت، اماکن، اصناف و بهزیستی وجود نداشتند، شهرداری تمام وظایف این ارگان‌ها را انجام می‌داد که می‌توان به تعدادی اشاره نمود:

- ۱) تامین آب آشامیدنی و لایروبی آب انبارها و قنات‌ها؛
- ۲) تامین برق شهر و نظارت بر روشنایی خیابان‌ها و بازارها؛
- ۳) نرخ‌گذاری اجناس و نظارت بر آن‌ها؛
- ۴) رسیدگی به شکایات مردم در خصوص عملکرد کسبه‌ها؛
- ۵) نظارت بر عملکرد گرمابه‌ها، نانوایی، قهوه خانه‌ها و غیره؛
- ۶) جمع‌آوری افراد از کارافتاده و مسکین و فرستادن آن‌ها به نوانخانه؛

۷) حفظ بهداشت عمومی شهر.

علاوه بر وظایف فوق، شهرداری با تشکیل واحدهای مختلف اقدام به خدمت رسانی به شهروندان می‌نمود:

- ۱) تشکیل واحد اطفاییه (آتش‌نشانی)؛
- ۲) تشکیل امور اشجار (فضای سبز)؛
- ۳) تشکیل شرکت مینی بوسرانی (در سال ۱۳۴۷)؛
- ۴) تشکیل امور متوفیان (آرامستان)؛
- ۵) دیگر امورات مربوطه.

در فاصله دهه‌های ۱۲۹۰ تا ۱۳۲۰ شهر بندرعباس به تدریج توسعه و از شرق، غرب و شمال گسترش پیدا کرد. یکی از حکام شهر که پس از شجاع نظام باعث توسعه و گسترش شهر گردید و خدمات ارزنده‌ای از خود به یادگار گذاشت و در اذهان مردم باقی ماند اسماعیل بهادر است، که در تیر ماه ۱۳۱۱ عهده‌دار شهرداری بندرعباس شد. و تا سال ۱۳۲۰ فرماندار شهر بود و شهرداری زیر نظر وی اداره می‌شد، شاید بتوان گفت او اولین شهرداری بوده که خیابان، میدان، پارک شهر و درخت‌کاری را در بندرعباس انجام داد. میدان اتوتاج، برق و بلوکی و همچنین خیابان بهادر و دکاکین از جمله خدمات اسماعیل بهادر در بندرعباس بوده است.

اولین شهردار بعد از انقلاب نیز اکبر عباسی بود. شهرداری بندرعباس علاوه بر خدمات عمرانی، در جبهه دفاع مقدس نیز نقش بزرگی ایفا نمود و در این خصوص ۴ نفر از بهترین پرسنل شهرداری از جمله شهید حسین خورگویی شهردار بندرعباس به درجه رفیع شهادت نائل شدند.

۵-۳ شهرداران بندرعباس در گذر زمان

از زمان تاسیس شهرداری که حاج مسلم بوشهری به عنوان اولین شهردار بندرعباس برگزیده شد تقریباً یکصد سال می‌گذرد و بندرعباس در گذری تاریخی با حضور و فعالیت شهرداران بسیاری از شهری نوپا و با حداقل امکانات به شهری توسعه یافته تبدیل شده است. از سال ۱۲۹۶ تاکنون بندرعباس دارای ۷۰ شهردار بوده که از این تعداد ۱۴ نفر حاکم شهر و سرپرست شهرداری، ۴ نفر کفیل شهرداری، ۱۵ نفر سرپرست و ۳۷ نفر شهردار بوده‌اند.

شهرداران بندرعباس تاکنون ۴۴ نفر عمر یکساله و کمتر، ۹ نفر دوساله، ۷ نفر سه ساله، ۴ نفر چهار ساله و ۵ نفر عمر مدیریتی پنج ساله به بالا داشته‌اند، که میانگین خدمت آن‌ها به ۱۹ ماه میرسد. در جدول شماره (۱-۳) اسامی شهرداران بندرعباس از سال ۱۲۹۶ تاکنون ارائه شده است.

جدول (۳-۱) شهرداران بندرعباس از سال ۱۲۹۶ تا کنون

تاریخ انتصاب	سمت	نام شهردار
۱۲۹۶/۴/۱۴	شهردار	حاج مسلم بوشهری
۱۳۰۱/۱۲/۲۴	شهردار	مشهدی علی
۱۳۰۲/۳	حاکم بندرعباس و سرپرست شهرداری	حسن هوشیار سالار نظام
۱۳۰۳/۹	حاکم بندرعباس و سرپرست شهرداری	علی نقی وثوق حضور
۱۳۰۴/۸	حاکم بندرعباس و سرپرست شهرداری	محمد دانشور
۱۳۰۵/۳	حاکم بندرعباس و سرپرست شهرداری	زین‌العابدین عبرت
۱۳۰۶/۶	حاکم بندرعباس و سرپرست شهرداری	عباسقلی ارم
۱۳۰۷/۷	حاکم بندرعباس و سرپرست شهرداری	سید عبدالله میرفخرایی
۱۳۰۸/۵	حاکم بندرعباس و سرپرست شهرداری (باردوم)	زین‌العابدین عبرت
۱۳۱۱/۴	حاکم بندرعباس و سرپرست شهرداری	اسماعیل بهادر
۱۳۱۷/۱۰	حاکم بندرعباس و سرپرست شهرداری	محمد زندنیاپور
۱۳۱۸/۵	حاکم بندرعباس و سرپرست شهرداری	تقی مدحت
۱۳۱۸/۷	حاکم بندرعباس و سرپرست شهرداری	عباس زره پوش
۱۳۲۲/۶	حاکم بندرعباس و سرپرست شهرداری	حسنعلی گرکاتی
۱۳۲۳/۱	حاکم بندرعباس و سرپرست شهرداری	لطفعلی مظفری
۱۳۲۵/۱۰	حاکم بندرعباس و سرپرست شهرداری (باردوم)	تقی مدحت
۱۳۲۶/۴/۲۱	شهردار	عبدالرحمن فریدونی
۱۳۳۰/۲/۱	شهردار	عبداله پاکروان
۱۳۳۱/۱/۱	کفیل شهرداری	یوسف علوی
۱۳۳۲/۱۱/۱	شهردار	محمد پژمان
۱۳۳۳/۳/۱۰	کفیل شهرداری	غلامعباس ندیمی
۱۳۳۳/۱۲/۱	شهردار	محمد جناب زاده
۱۳۳۴/۱۰/۲۱	شهردار	فتح اله دهقانی
۱۳۳۶/۱۱/۱۹	شهردار	خلیل خاکسار
۱۳۳۹/۱۱/۱	شهردار	نصرت‌اله خواجه نوری
۱۳۴۰/۱/۱	کفیل شهرداری	غلامرضا وفائیان
۱۳۴۰/۶/۲۸	شهردار	حسنعلی سپاهی
۱۳۴۱/۱/۱۵	کفیل شهرداری	عبدالعزیز پژمان
۱۳۴۳/۳/۱	شهردار	یعقوب امیر مؤید بختیار
۱۳۴۳/۷/۱	شهردار	سید حسن صائب
۱۳۴۵/۴/۲۹	شهردار	حسن بابایی
۱۳۴۵/۱۰/۱۷	سرپرست شهرداری (باردوم)	خلیل خاکسار

ادامه جدول (۱-۳) شهرداران بندرعباس از سال ۱۲۹۶ تا کنون

نام شهردار	سمت	تاریخ انتصاب
کاظم شریفی	شهردار	۱۳۴۶/۲/۲۸
خلیل خاکسار	سرپرست شهرداری (بارسوم)	۱۳۴۶/۷/۲۷
احمد سایبانی	شهردار	۱۳۴۶/۱۰/۶
منصور فکوری	سرپرست شهرداری	۱۳۴۸/۳/۱۴
همامی اصفهانی	شهردار	۱۳۴۹/۴/۲۰
ابوالقاسم احمدی	سرپرست شهرداری	۱۳۵۰/۱۰/۱
گودرز کشاورز	شهردار	۱۳۵۱/۹/۲۲
احمد صدر	شهردار	۱۳۵۳/۵/۱۳
داریوش افراسیابی	سرپرست شهرداری	۱۳۵۴/۲/۹
علی شریعتی مقدم	شهردار	۱۳۵۴/۳/۶
ابوبطالب ناظمی	سرپرست شهرداری	۱۳۵۴/۱۰/۱
محمد علی کیومرثی	شهردار	۱۳۵۵/۳/۵
شاپور کیوان	سرپرست شهرداری	۱۳۵۵/۸/۱۲
داریوش افراسیابی	شهردار (باردوم)	۱۳۵۶/۴/۱۶
کاظم امیری	سرپرست شهرداری	۱۳۵۷/۴/۲۶
داریوش افراسیابی	شهردار (بارسوم)	۱۳۵۷/۹/۱
اکبر عباسی	سرپرست شهرداری	۱۳۵۸/۲/۲۲
حسین خورگویی	شهردار	۱۳۵۸/۸/۱۲
احمد علی کارگران	شهردار	۱۳۵۸/۱۲/۲۵
محمد رضا مولایی	شهردار	۱۳۶۱/۴/۲۰
تهمن ملکی	شهردار	۱۳۶۳/۷/۲۳
محمد جعفر حسام	سرپرست شهرداری	۱۳۶۷/۷/۵
ابوالفضل طیبی	شهردار	۱۳۶۸/۸/۱۶
محمد امین فرج زاده	شهردار	۱۳۷۱/۷/۲۶
قاسم کرمی	شهردار	۱۳۷۶/۴/۲۹
حسن کریمیان	شهردار	۱۳۷۶/۱۰/۱۵
عبدالحسین رئیس پور	سرپرست شهرداری	۱۳۷۸/۳/۲۷
محمد شریف شهورزی	شهردار	۱۳۷۸/۶/۱۰
مسعود دالمن	شهردار	۱۳۸۰/۱۲/۱۵
عباس قاسمی	سرپرست شهرداری	۱۳۸۳/۸/۱۳
منصور آرامی	شهردار	۱۳۸۳/۱۰/۱۴
شریف شریفی نژاد	شهردار	۱۳۸۸/۴/۱۷

ادامه جدول (۳-۱) شهرداران بندرعباس از سال ۱۲۹۶ تا کنون

نام شهردار	سمت	تاریخ انتصاب
جعفر بهاری میمندی	سرپرست شهرداری	۱۳۸۹/۲/۵
محمد جواد سلطان زاده	شهردار	۱۳۸۹/۴/۲۶
عبدالحسین ارجمند	سرپرست شهرداری	۱۳۹۲/۶/۱۷
عباس امینی زاده	شهردار	۱۳۹۲/۷/۳۰
عبدالحسین ارجمند	سرپرست شهرداری	۱۴۰۰
مهدی نوباتی	شهردار	۱۴۰۰/۷/۱۷

ماخذ: کتاب از بلديه تا شهرداری بندرعباس

جدول (۳-۲) مشخصات عمومی شهر بندرعباس

سال ۱۴۰۰	واحد	شرح
۵.۹۲۷	هکتار	محدوده (قبلی)
۷.۱۱۳	هکتار	محدوده قانونی مصوب (فعلی)
۳۷.۲۵۷	هکتار	حریم (مصوب)
۱۲۹۶	سال	سال تاسیس شهرداری
۴	تعداد	تعداد مناطق
۱۲	تعداد	تعداد نواحی
۹۶	تعداد	تعداد محلات عرفی
۱۱	رتبه	درجه شهرداری
۵۷۳.۴۸۷	تعداد	جمعیت شهر
۱۶۸.۶۷۳	تعداد	تعداد خانوار
۳/۳۹	نفر	بعد خانوار

ماخذ: شهرداری بندرعباس، طرح جامع شهر، سازمان مدیریت و برنامه‌ریزی استان هرمزگان

۳-۶ تقسیم‌بندی مناطق شهر بندرعباس

براساس مصوبه وزارت کشور در سال ۱۳۹۹ شهر بندرعباس از سه منطقه به چهار منطقه شهری تقسیم‌بندی شده است.

همچنین براساس طرح تفصیلی شهر بندرعباس مساحت محدوده شهر ۷,۱۱۳ هکتار است. براین اساس تراکم ناخالص جمعیتی در کل شهر ۶۸ نفر در هکتار و متوسط تراکم خالص جمعیتی در شهر بندرعباس ۲۵۸/۸ نفر در هکتار است. متوسط تراکم ساختمانی مسکونی در سطح شهر بندرعباس ۹۶ درصد می‌باشد. در حال حاضر بخش عمده‌ای از ساختمان‌های مسکونی شهر بندرعباس (۷۳ درصد از کل سطح کاربری مسکونی) در حوزه تراکمی کم (کمتر از ۱۰۰ درصد) واقع شده‌اند.

نقشه (۳-۱) تقسیم‌بندی مناطق شهر بندرعباس

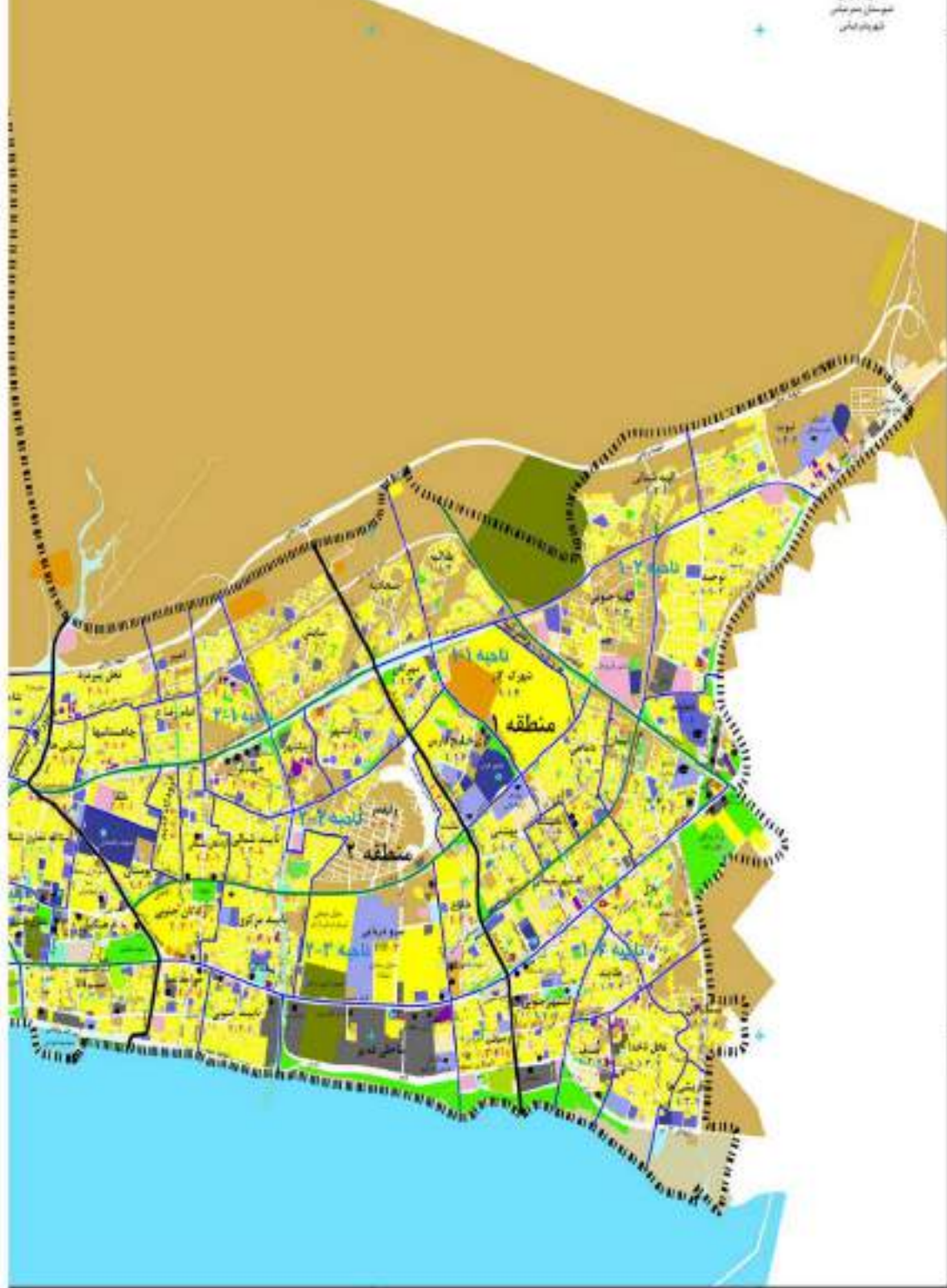


ماخذ: طرح تفصیلی شهر بندرعباس

نقشه (۳-۲) کاربری اراضی وضع پیشنهادی شهر بندر عباس



جمهوری اسلامی ایران
استان هرمزگان
شهرستان بندرعباس
شهرداری بندرعباس



جدول (۳-۳) مساحت و سهم نسبی نواحی و مناطق شهری بندرعباس

مناطق	ناحیه	مساحت محدوده جمعیتی (هکتار)	سهم محدوده قانونی (درصد)
منطقه یک	یک	۵۱۷/۷۷	۲۹/۴۳ از منطقه
	دو	۶۴۵/۱۸	۳۶/۶۷ از منطقه
	سه	۵۹۶/۴۳	۳۳/۹۰ از منطقه
کل منطقه یک		۱۷۵۹/۳۸	۲۴/۴۷ از کل شهر
منطقه دو	یک	۳۷۵/۵۰	۲۵/۵۹ از منطقه
	دو	۴۴۷/۱۱	۳۱/۶۶ از منطقه
	سه	۵۸۹/۴۳	۴۱/۷۴ از منطقه
کل منطقه دو		۱۴۱۲/۰۴	۱۹/۶۴ از کل شهر
منطقه سه	یک	۱۶۰۵/۰۱	۷۴/۹۷ از منطقه
	دو	۲۶۸/۰۶	۱۲/۵۲ از منطقه
	سه	۲۶۷/۹۲	۱۲/۵۱ از منطقه
کل منطقه سه		۲۱۴۰/۹۹	۲۹/۷۸ از کل شهر
منطقه چهار	یک	۷۶۹/۰۵	۴۰/۹۸ از منطقه
	دو	۴۸۸/۱۵	۲۶/۰۱ از منطقه
	سه	۶۱۹/۵۳	۳۳/۰۱ از منطقه
کل منطقه چهار		۱۸۷۶/۷۳	۲۶/۱۱ از کل شهر
کل شهر		۷۱۸۹/۱۳	۱۰۰ کل شهر

ماخذ: طرح تفصیلی شهر بندرعباس

جدول (۴-۳) محدوده جغرافیایی مناطق چهارگانه شهرداری بندرعباس

محدوده جغرافیایی	حدود	منطقه
ورودی شهر بندرعباس - سیرجان و بلوار شهید رجایی	شمال	منطقه یک
بلوار خلیج فارس - بلوار علی ابن ابیطالب و محدوده نیروی هوایی	شرق	
بلوار شهدای ۱۲ تیر و سواحل خلیج فارس	جنوب	
رسالت جنوبی و شمالی - بلوار جهان آرا و محدوده منطقه دو	غرب	منطقه دو
بلوار شهید رجایی	شمال	
رسالت جنوبی و شمالی - بلوار جهان آرا و محدوده منطقه یک	شرق	
بلوار غدیر - خواجه عطا و سواحل خلیج فارس	جنوب	منطقه سه
خیابان فلسطین - بلوار جمهوری - دوراهی ایسینی و محدوده منطقه سه	غرب	
ورودی شهر و بلوار شهید رجایی	شمال	
خیابان فلسطین - بلوار جمهوری - دوراهی ایسینی و محدوده منطقه دو	شرق	منطقه چهار
بلوار آیت الله طالقانی و سواحل خلیج فارس	جنوب	
بلوار شهدا و محدوده منطقه چهار	غرب	
بلوار شهید رجایی	شمال	منطقه چهار
بلوار شهدا و محدوده منطقه سه	شرق	
بلوار امام سجاد و سواحل خلیج فارس	جنوب	
بلوار هرمز و محدوده نیروی دریایی	غرب	

ماخذ: شهرداری بندرعباس

۱-۶-۳ منطقه یک (منطقه شرقی):

محدوده‌ی منطقه یک شهرداری بندرعباس با جمعیت ۱۶۷,۵۴۸ نفر و وسعت ۱.۷۸۳/۵۹ هکتار در ضلع شرقی شهر بندرعباس واقع شده است. براین اساس تراکم ناخالص جمعیتی در منطقه یک (حوزه توسعه‌های جدید و مدرن شهر) ۸۵ و تراکم خالص ۳۰۸ نفر در هکتار است. این منطقه دارای مساحت مسکونی ۴۴۱/۳۵ هکتار و متوسط تراکم ساختمانی مسکونی ۱۵۰ درصد می‌باشد. این آمار حکایت از شدت بسیار بالای استفاده از زمین جهت کاربری مسکونی در منطقه یک شهر بندرعباس به صورت مطلق و به صورت مقایسه‌ای نسبت به سایر مناطق و کل شهر دارد.

محدوده‌ی منطقه یک از شمال به ورودی شهر بندرعباس - سیرجان و بلوار شهید رجایی، از جنوب به بلوار شهدای ۱۲ تیر و سواحل خلیج فارس، از شرق به بلوار خلیج فارس - بلوار علی ابن ابیطالب و محدوده نیروی هوایی و از غرب به بلوار رسالت جنوبی و شمالی - بلوار جهان آرا و محدوده منطقه دو منتهی می‌شود.

نقشه (۳-۳) محدوده‌ی منطقه یک شهرداری بندرعباس



ماخذ: طرح تفصیلی شهر بندرعباس

محدوده‌ی منطقه یک دارای ۳ ناحیه و ۲۴ محله عرفی به شرح ذیل می‌باشد:

➤ **محلات عرفی ناحیه یک منطقه یک شامل:**

- (۱) سجاده، (۲) طلائی، (۳) مهرگان، (۴) شهرک گاز، (۵) زعفرانیه، (۶) کوی خلیج فارس، (۷) شهید بهشتی، (۸) دانشگاه، (۹) داماهی، (۱۰) آسمان.

➤ **محلات عرفی ناحیه دو منطقه یک شامل:**

- (۱) الهیه شمالی، (۲) نبوت، (۳) الهیه جنوبی، (۴) توحید، (۵) دماوند.

➤ **محلات عرفی ناحیه سه منطقه یک شامل:**

- (۱) گلشهر شمالی، (۲) کوی نواب، (۳) گلشهر جنوبی، (۴) طلاوند، (۵) بلال، (۶) صدف، (۷) نخل ناخدا، (۸) کوی سنگ کن، (۹) قریشی ها.

۲-۳ منطقه دو (منطقه مرکزی):

محدوده‌ی منطقه دو با جمعیت ۱۴۶.۶۷۷ نفر و وسعتی در حدود ۱.۶۱۵/۹۴ هکتار دارای بافت تاریخی، سکونت‌ی قدیمی و درحال توسعه و پر جمعیت است که در محدوده‌ی میانی شهر بندرعباس واقع شده است. براین اساس تراکم ناخالص جمعیتی در این منطقه ۱۰۸ و تراکم خالص ۲۷۹ نفر در هکتار است. این منطقه در مقایسه با سایر مناطق متراکم تر و دارای بافت فرسوده و حاشیه نشین می‌باشد. همچنین دارای مساحت مسکونی ۱۱۶/۹۲ هکتار و متوسط تراکم ساختمانی مسکونی ۸۱ درصد است.

محدوده‌ی منطقه دو از شمال به بلوار شهید رجایی، از جنوب به بلوار غدیر - خواجه عطا و سواحل خلیج فارس، از شرق به رسالت جنوبی و شمالی - بلوار جهان آرا و محدوده منطقه یک و از غرب به خیابان فلسطین - بلوار جمهوری - دوراهی ایسینی و محدوده منطقه سه منتهی می‌شود.

نقشه (۳-۴) محدوده‌ی منطقه دو شهرداری بندرعباس



ماخذ: طرح تفصیلی شهر بندرعباس

محدوده‌ی منطقه دو دارای ۳ ناحیه و ۲۵ محله عرفی (ریز محله) به شرح ذیل می‌باشد:

➤ **محلات عرفی ناحیه یک منطقه دو شامل:**

۱) نخل پیرمرد، ۲) امیر، ۳) نور، ۴) نیایش، ۵) مینابیه، ۶) چاهستانیها، ۷) شهرک امام رضا.

➤ **محلات عرفی ناحیه دو منطقه دو شامل:**

۱) شفا، ۲) بوستان، ۳) فرودگاه قدیم، ۴) آزادگان شمالی، ۵) جهادگران، ۶) زیباشهر، ۷) آزادشهر، ۸) نایبند شمالی، ۹) ولیعصر، ۱۰) ۱۳ هکتاری (ملت).

➤ **محلات عرفی ناحیه سه منطقه دو شامل:**

۱) آزادگان جنوبی، ۲) نایبند مرکزی، ۳) نیروی دریایی (چمران)، ۴) طلوع، ۵) خواجه عطا، ۶) نایبند جنوبی، ۷) ساحلی غدیر، ۸) رسالت.

۳-۶-۳ منطقه سه (منطقه میانی):

محدوده‌ی منطقه سه با جمعیت ۱۰۰،۹۹۱ نفر و وسعتی در حدود ۱۰،۶۴/۱۲ هکتار دارای بافت تاریخی، سکونت‌ی قدیمی و پر جمعیت است که در محدوده‌ی میانی شهر بندرعباس واقع شده است. بر این اساس تراکم ناخالص جمعیتی در این منطقه ۸۲ و تراکم خالص جمعیتی ۲۹۰ نفر در هکتار است. همچنین این منطقه دارای مساحت مسکونی ۳۴۴/۲۲ هکتار و متوسط تراکم ساختمانی مسکونی ۷۸ درصد است.

منطقه سه از شمال به ورودی شهر و بلوار شهید رجایی، از جنوب به بلوار آیت الله طالقانی و سواحل خلیج فارس، از شرق به خیابان فلسطین - بلوار جمهوری - دوراهی ایسینی و محدوده منطقه دو و از غرب به بلوار شهدا و محدوده منطقه چهار محدود می‌شود.

نقشه (۵-۳) محدوده‌ی منطقه سه شهرداری بندرعباس



ماخذ: طرح تفصیلی شهر بندرعباس

محدوده‌ی منطقه سه دارای ۳ ناحیه و ۲۱ محله عرفی (ریز محله) به شرح ذیل می‌باشد:

➤ **محلات عرفی ناحیه یک منطقه سه شامل:**

- ۱) مهرآوران، ۲) شیر سوم، ۳) درخت سبز، ۴) ۲۰ متری شاهد، ۵) شیر دوم، ۶) شیر اول، ۷) دوراهی ایسینی، ۸) پل خواجه، ۹) شاه حسینی.

➤ **محلات عرفی ناحیه دو منطقه سه شامل:**

- ۱) غفاری شمالی، ۲) سید کامل، ۳) گورفرنگ، ۴) چهارباغ شمالی، ۵) غفاری جنوبی، ۶) فرهنگیان.

محلات عرفی ناحیه سه منطقه سه شامل :

- ۱) اوزی شمالی، ۲) چهارباغ جنوبی، ۳) اوزی جنوبی، ۴) بهادر جنوبی، ۵) سریک بازار، ۶) سیم بالا.

ع-۶-۳ منطقه چهار (منطقه غربی):

محدوده‌ی منطقه چهار با جمعیت ۱۵۸,۲۷۱ نفر و وسعت ۱,۵۲۶/۲۷ هکتار در محدوده غربی شهر بندرعباس واقع شده است. بر این اساس تراکم ناخالص جمعیتی در این منطقه ۸۲ و تراکم خالص جمعیتی ۲۹۰ نفر در هکتار است. همچنین این منطقه دارای مساحت مسکونی ۴۶۰,۵۹ هکتار و متوسط تراکم ساختمانی مسکونی ۷۸ درصد است.

منطقه چهار از شمال به بلوار شهید رجایی، از جنوب به بلوار امام سجاد و سواحل خلیج فارس، از شرق به بلوار شهدا و محدوده منطقه سه و از غرب به بلوار هرمز و محدوده نیروی دریایی محدود می‌شود.

نقشه (۳-۶) محدوده‌ی منطقه چهار شهرداری بندرعباس



ماخذ: طرح تفصیلی شهر بندرعباس

محدوده‌ی منطقه چهار دارای ۳ ناحیه و ۲۱ محله عرفی (ریز محله) به شرح ذیل می‌باشد:

➤ **محلات عرفی ناحیه یک منطقه چهار شامل:**

(۱) مهر؛ (۲) پیامبر اعظم.

➤ **محلات عرفی ناحیه دو منطقه چهار شامل:**

(۱) دوهزار، (۲) ششصد دستگاه، (۳) ملت، (۴) پلیس، (۵) تپه الله اکبر، (۶) کوی الزهرا، (۷) امیرآباد شمالی، (۸) امیرآباد جنوبی.

➤ **محلات عرفی ناحیه سه منطقه چهار شامل :**

(۱) ۴۰۰ دستگاه، (۲) صنایع فولاد، (۳) ۲۲ بهمن، (۴) اسلام آباد، (۵) استمبیک، (۶) شمیلی‌ها، (۷) کلکنی، (۸) سورو قبله، (۹) سورو روز، (۱۰) سورو دریا، (۱۱) پشت شهر.





حوزه شهردار



۱-۴ مقدمه

اطلاعات این فصل شامل تعاریف و مفاهیم کلیدی فصل، اهداف، وظایف و عملکرد مدیریت‌هایی است که به طور مستقیم زیر نظر شهردار فعالیت می‌کنند و شامل مدیریت حوزه شهردار و امور شورای اسلامی شهر، مدیریت حقوقی، مدیریت بازرسی، مدیریت ارتباطات و امور بین‌الملل، مدیریت حراست و مدیریت حسابرسی می‌باشد. برای تهیه و تنظیم آمار و اطلاعات این فصل از اطلاعات آماری مدیریت‌های مذکور و قانون شهرداری‌ها استفاده شده است.

۲-۴ تعاریف

تعاریف و مفاهیم بکار رفته در این فصل عبارتند از:

شهردار:

شهردار در تعریف لغوی کسی است که شهر را در اختیار دارد (اداره می‌کند). در کشورهای توسعه یافته معمولاً شهرداران از همه حیث بر سایر قوای سیاسی ارجحیت دارند و مردم شهردار خود را بیشتر از فرماندار یا والی یا نماینده خود می‌شناسند و بنابر تعریف دانشنامه‌ای به نگهبان یا گرداننده شهر، شهردار یا شارمند گفته می‌شود.

پرتال یا پورتال (Portal):

عبارت است از درگاه ورودی به دنیای اطلاعات و منابع اطلاعاتی بصورت دسته‌بندی شده و به شکل مورد نیاز کاربر.

کمیسیون ماده صد:

کمیسیون ماده صد شهرداری‌ها یکی از مراجع اختصاصی خارج از دادگستری است که شخصیت حقوقی جداگانه‌ای نسبت به شهرداری دارد اما در اداره شهرداری مستقر است. کمیسیون ماده صد از جمله کمیسیون‌های اداری است که در رابطه با ماده صد قانون شهرداری به وجود آمده است.

حسابرسی:

بازرسی جستجوگرانه کلیه مدارک و اسناد حسابداری به منظور کشف تقلب و اشتباه. هدف از آن اظهار نظر نسبت به این موضوع است که آیا صورت‌های مالی بر اساس استانداردهای حسابداری تهیه شده است یا خیر.

۳-۴ مدیریت حوزه شهردار

شهرداری برای رسیدن به اهداف خود نیاز به یک مدیریت سازمان یافته دارد که بتواند تمام اجزای فعالیت را هماهنگ کند و به آنها یک نظم منسجم بدهد. در این راستا مهمترین وظیفه مدیریت حوزه شهردار ثبت لوایح و کلیه نامه‌های وارده و تنظیم و ارائه آنها جهت طرح در جلسات عمومی شورای شهر و کمیسیون‌های فرعی زیرمجموعه، ارائه پیشنهاد در خصوص طرح‌ها و لوایح ارائه شده به شورای اسلامی شهر، نظارت در تأمین ارتباط اداری شهرداری با موسسات و اشخاص اعم از حقوقی و حقیقی از لحاظ مکاتبات و مراجعات است.

تنظیم برنامه‌های ملاقات مقامات و مراجعین و ترتیب ملاقات آن‌ها، ابلاغ دستورات شهردار به اشخاص (حقیقی و حقوقی) و موسسات و دستگاه‌های ذیربط، ارائه گزارش مطالب ضروری و مهم روزانه به شهردار و هماهنگی حوزه‌های زیر مجموعه شهردار از جمله وظایف این مدیریت محسوب می‌شود.

جدول (۱-۴) عملکرد مدیریت حوزه شهردار از سال ۱۳۹۸ تا ۱۴۰۰

۱۴۰۰	۱۳۹۹	۱۳۹۸	واحد	شرح
۱۸۸۰	۹۳۷	۱۰۲۵۰	تعداد	جلسات ملاقات‌های مردمی انجام شده با شهردار
۱۴	۴۹	۴۵	تعداد	برگزاری جلسات شورای معاونین

ماخذ: مدیریت حوزه شهردار

۴-۴ مدیریت حقوقی

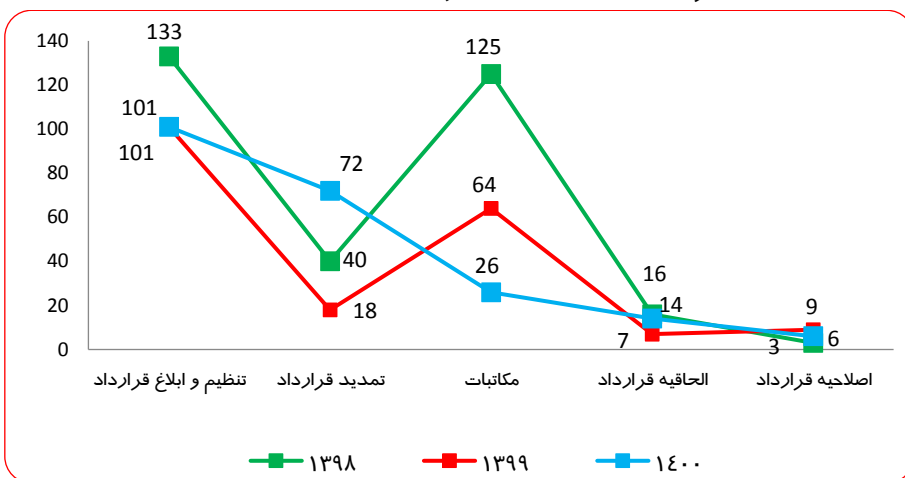
کثرت و تنوع وظایف شهرداری‌ها در نظام مدیریت شهری از یک سو و ارتباط مستقیم و لزوم رفع ابهامات حقوقی حوزه‌های زیرمجموعه شهرداری و پاسخگویی به سؤالات، مطالبات، اعتراضات، دعاوی، شکایات اشخاص حقیقی و حقوقی و دفاع از حقوق شهرداری در رابطه با دعاوی مطروحه علیه شهرداری به منظور وصول حقوق شهرداری از سوی دیگر موقعیتی را برای اداره حقوقی شهرداری رقم زده که آگاهی از آخرین وضعیت قوانین و مقررات و رویه‌های قضایی و اجرایی مورد عمل و آشنایی با قوانین و مقررات ناظر بر سایر دستگاه‌ها را اجتناب ناپذیر نموده و از این رو تحقیق و بررسی و مطالعات حقوقی و بروزرسانی اطلاعات و بهره‌گیری از تجربیات اهل فن سرلوحه و جوهره این ممارست دائمی می‌باشد.

جدول (۴-۲) عملکرد اداره قراردادها از سال ۱۳۹۸ تا ۱۴۰۰

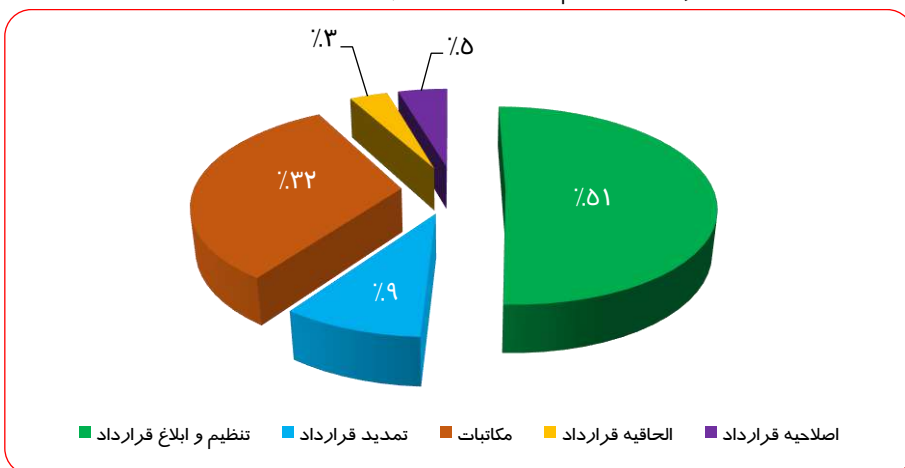
شرح	واحد	۱۳۹۸	۱۳۹۹	۱۴۰۰
تنظیم و ابلاغ قرارداد	تعداد	۱۳۳	۱۰۱	۱۰۱
تمدید قرارداد	تعداد	۴۰	۱۸	۷۲
مکاتبات	تعداد	۱۲۵	۶۴	۲۶
الحاقیه قرارداد	تعداد	۱۶	۷	۱۴
اصلاحیه قرارداد	تعداد	۳	۹	۶

ماخذ: مدیریت حقوقی و امور قراردادهای شهرداری بندرعباس

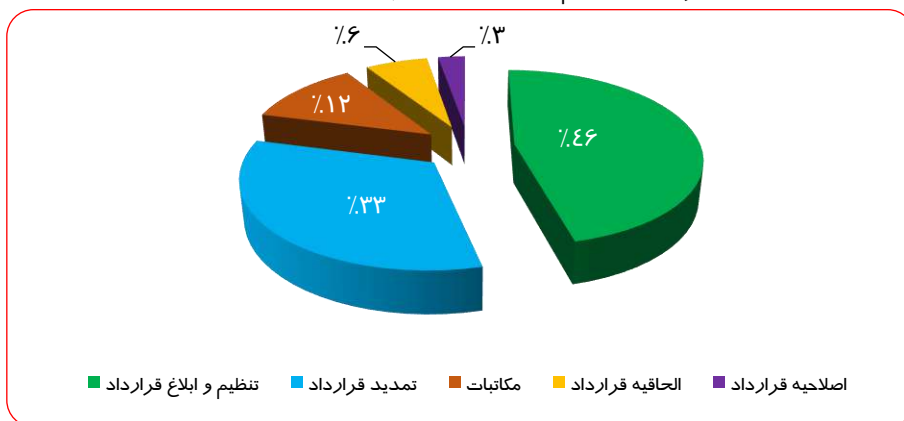
نمودار (۴-۱) فعالیت‌های اداره قراردادها از سال ۱۳۹۸ تا ۱۴۰۰



نمودار (۴-۲) سهم فعالیت‌های اداره قراردادها در سال ۱۳۹۹



نمودار (۳-۴) سهم فعالیت‌های اداره قراردادهای سال ۱۴۰۰

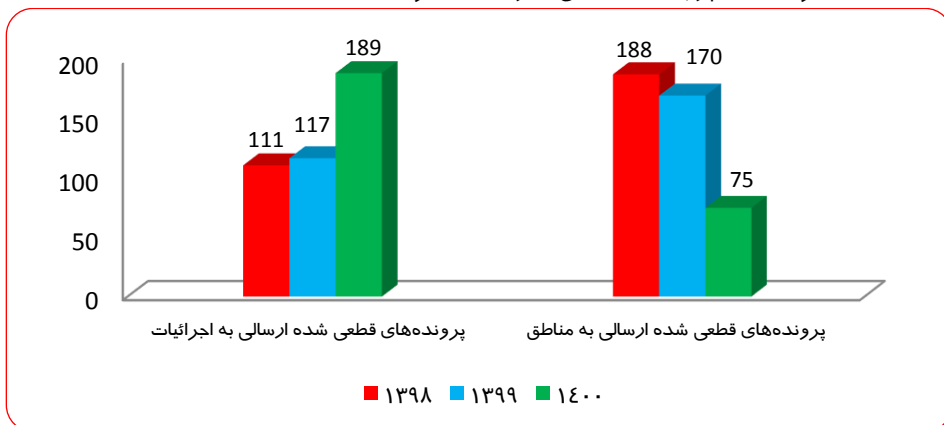


جدول (۳-۴) فعالیت‌های دبیرخانه کمیسیون ماده صد از سال ۱۳۹۸ تا ۱۴۰۰

۱۴۰۰	۱۳۹۹	۱۳۹۸	واحد	شرح
۵۷	۴۷	۶۲	تعداد	منطقه یک منطقه دو منطقه سه منطقه چهار کل
۵۲	۳۸	۳۱	تعداد	
۶۲	۳۲	۱۸	تعداد	
۱۸	×	×	تعداد	
۱۸۹	۱۱۷	۱۱۱	تعداد	منطقه یک منطقه دو منطقه سه منطقه چهار کل
۲۳	۶۲	۸۹	تعداد	
۱۴	۴۹	۴۱	تعداد	
۲۱	۵۹	۵۸	تعداد	
۱۷	×	×	تعداد	منطقه یک منطقه دو منطقه سه منطقه چهار کل
۷۵	۱۷۰	۱۸۸	تعداد	
۸۸.۱۷۸	۹.۱۸۹	-	میلیون ریال	
۷.۴۹۶	۲.۳۵۱	-	میلیون ریال	
۱۰۱.۵۶۳	۲.۳۷۹	-	میلیون ریال	ارزش ریالی پرونده‌های قطعی شده ارسالی به اجرائیات
۴.۴۲۰	×	×	میلیون ریال	
۲۰۱.۶۵۷	۱۳.۹۱۹	-	میلیون ریال	
۴.۶۱۷	۱۰.۷۰۰	۳۴.۹۰۲	میلیون ریال	
۲.۶۷۸	۳۴	۶.۶۵۷	میلیون ریال	ارزش ریالی پرونده‌های قطعی شده ارسالی به مناطق
۳.۷۲۴	۲.۵۵۳	۱۸.۰۲۳	میلیون ریال	
۵۲	×	×	میلیون ریال	
۱۱۰.۷۱	۱۳.۲۸۷	۵۹.۵۸۲	میلیون ریال	

مآخذ: مدیریت حقوقی و امور قراردادهای شهرداری بندرعباس

نمودار (ع-۴) پرونده‌های ارسالی دبیرخانه کمیسیون ماده ۷۷ از سال ۱۳۹۸ تا ۱۴۰۰

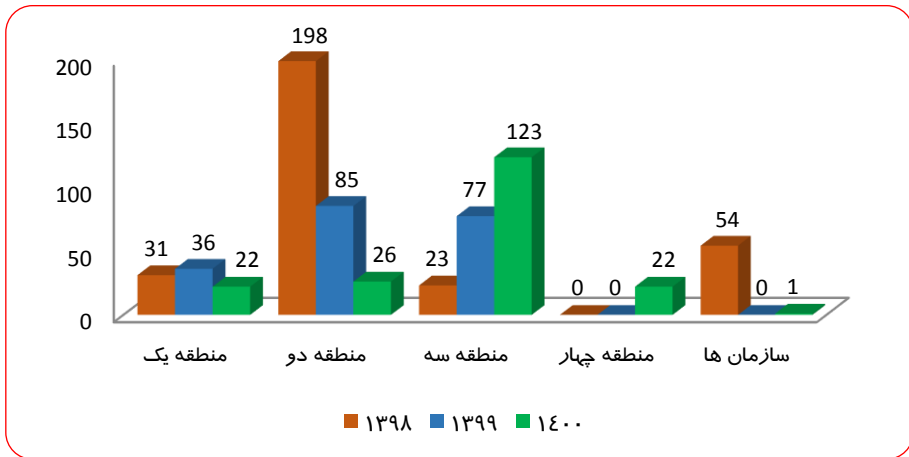


جدول (ع-۴) عملکرد دبیرخانه کمیسیون ماده ۷۷ از سال ۱۳۹۸ تا ۱۴۰۰

شرح	واحد	۱۳۹۸	۱۳۹۹	۱۴۰۰
رای‌های صادره (ارسال به اجرائیات)	منطقه یک	تعداد	۳۱	۲۲
	منطقه دو	تعداد	۱۹۸	۳۶
	منطقه سه	تعداد	۲۳	۷۷
	منطقه چهار	تعداد	×	×
	سازمان‌ها	تعداد	۵۴	۰
	کل	تعداد	۳۰۶	۱۹۸
ارزش ریالی رای‌های صادره (ارسال به اجرائیات)	منطقه یک	میلیون ریال	۵.۵۸۹	۳.۲۳۵/۷
	منطقه دو	میلیون ریال	۲۲۷.۷۹۶	۵.۲۳۶/۸
	منطقه سه	میلیون ریال	۴.۷۶۱	۵.۶۷۴
	منطقه چهار	میلیون ریال	×	×
	سازمان‌ها	میلیون ریال	۵۸۶	۰
	کل	میلیون ریال	۲۳۸.۷۳۲	۳۹.۷۰۳

ماخذ: مدیریت حقوقی و امور قراردادهای شهرداری بندرعباس

نمودار (۴-۵) تعداد رای‌های صادره کمیسیون ماده ۷۷ از سال ۱۳۹۸ تا ۱۴۰۰



جدول (۴-۵) عملکرد امور حقوقی و دعاوی منطقه یک از سال ۱۳۹۸ تا ۱۴۰۰

۱۴۰۰	۱۳۹۹	۱۳۹۸	واحد	شرح
۱۹	۱۵	۲۱	تعداد	حقوقی
۱۰	۲۰	۲۴	تعداد	کیفری
۲	۰	۴	تعداد	دادخواست‌های مطروحه در دیوان
۱۹	۰	۶	تعداد	دادخواست‌های مطروحه از محاکم حقوقی
۱۱	۲۳	۵	تعداد	نفع شهرداری
۳	۱۱	۸	تعداد	ضرر شهرداری
۱۴	۳۴	۱۳	تعداد	کل
۱	۰	۱	تعداد	نفع شهرداری
۱	۰	۰	تعداد	ضرر شهرداری
۲	۰	۱	تعداد	کل
۶	۵	۴	تعداد	دعاوی مطروحه از شورای حل اختلاف
۰	۰	۰	تعداد	تنظیم تعهدنامه، صلح نامه و سایر قراردادهای
۴۰	۳۱	۵۴	تعداد	پاسخ به استعلام‌های حقوقی مراجع قضایی

ماخذ: مدیریت حقوقی و امور قراردادهای منطقه یک شهرداری بندرعباس

جدول (۶-۴) عملکرد امور قراردادهای منطقه یک از سال ۱۳۹۸ تا ۱۴۰۰

شرح	واحد	۱۳۹۸	۱۳۹۹	۱۴۰۰
مناقصه عمومی	تعداد	۰	۱۱	۶
مناقصه محدود	تعداد	۳۰	۰	۰
مزایده	تعداد	۰	۰	۰
ترک تشریفات	تعداد	۰	۱۵	۱
استعلام بها	تعداد	۱	۵	۲

ماخذ: مدیریت حقوقی و امور قراردادهای منطقه یک شهرداری بندرعباس

جدول (۷-۴) گزارش تخلفات ساختمانی کمیسیون ماده صد منطقه یک از سال ۱۳۹۸ تا ۱۴۰۰

شرح	واحد	۱۳۹۸	۱۳۹۹	۱۴۰۰
گزارش ارسالی تخلفات ساختمانی به تفکیک نوع کاربری به دبیرخانه کمیسیون ماده صد	کاربری مسکونی	تعداد	۱۲۶	۹۴
	کاربری تجاری	تعداد	۴	۱
	کاربری تجاری - مسکونی	تعداد	۱۰	۵
	کاربری کارگاهی - صنعتی	تعداد	۰	۰
	کاربری اداری	تعداد	۱	۲
	سایر کاربری‌ها	تعداد	۰	۱
کل	تعداد	۱۴۱	۱۲۲	۱۰۲

ماخذ: مدیریت حقوقی و امور قراردادهای منطقه یک شهرداری بندرعباس

جدول (۸-۴) آرا صادره پرونده‌های کمیسیون ماده صد منطقه یک از سال ۱۳۹۸ تا ۱۴۰۰

شرح	واحد	۱۳۹۸	۱۳۹۹	۱۴۰۰
آرا صادره (به تفکیک نوع کاربری)	کاربری مسکونی	تعداد	۹۱	۸۰
	کاربری تجاری	تعداد	۷	۱
	کاربری تجاری و مسکونی	تعداد	۴	۵
	کاربری اداری	تعداد	۱	۰
کل	تعداد	۱۰۳	۱۲۵	۸۶
آرا صادره (به تفکیک نوع رای صادره)	جریمه	تعداد	۵۲	۱
	تخریب	تعداد	۲۸	۸۴
	جریمه و تخریب	تعداد	۲۳	۱
	کل	تعداد	۱۰۳	۱۲۵

ماخذ: مدیریت حقوقی و امور قراردادهای منطقه یک شهرداری بندرعباس

جدول (۹-۴) عملکرد امور حقوقی و دعاوی منطقه دو از سال ۱۳۹۸ تا ۱۴۰۰

۱۴۰۰	۱۳۹۹	۱۳۹۸	واحد	شرح	
۱۸	۳	۷۰	تعداد	حقوقی	اقامه دعوی حقوقی و کیفری
۱۳	۲۹	۶۹	تعداد	کیفری	در ارتباط با دعوی شهرداری
۱	۰	۲	تعداد	دادخواست‌های مطروحه در دیوان	
۱۶	۲۵	۶	تعداد	دادخواست‌های مطروحه از محاکم حقوقی	
۴	۳۰	۶	تعداد	شکایات	
۹	۳۲	۲	تعداد	نفع شهرداری	تعداد کل آرا صادره از محاکم
۸	۹	۴	تعداد	ضرر شهرداری	
۱۷	۴۱	۶	تعداد	کل	
۱	۳۵	۲	تعداد	نفع شهرداری	تعداد کل آرا صادره از دیوان
۰	۴	۰	تعداد	ضرر شهرداری	
۱	۳۹	۲	تعداد	کل	
۳	۴۱	۲	تعداد	دعاوی مطروحه از شورای حل اختلاف	
۱	۲۱	۱۴	تعداد	تنظیم تعهدنامه، صلح نامه و سایر قراردادهای	
۳۱	۷	۵۲	تعداد	پاسخ به استعلام‌های حقوقی مراجع قضایی	

ماخذ: مدیریت حقوقی و امور قراردادهای منطقه دو شهرداری بندرعباس

جدول (۱۰-۴) عملکرد امور قراردادهای منطقه دو از سال ۱۳۹۸ تا ۱۴۰۰

۱۴۰۰	۱۳۹۹	۱۳۹۸	واحد	شرح
۲	۱۰	۳۰	تعداد	مناقصه عمومی
۰	۹	۲	تعداد	مناقصه محدود
۰	۰	۱	تعداد	مزایده
۰	۰	۰	تعداد	ترک تشریفات
۱۰	۳	۰	تعداد	استعلام بها

ماخذ: مدیریت حقوقی و امور قراردادهای منطقه دو شهرداری بندرعباس

جدول (۱۱-۴) گزارش تخلفات ساختمانی کمیسیون ماده صد منطقه دو از سال ۱۳۹۸ تا ۱۴۰۰

۱۴۰۰	۱۳۹۹	۱۳۹۸	واحد	شرح	
۲۰	۹۳	۵۴	تعداد	کاربری مسکونی	گزارش ارسالی تخلفات ساختمانی به تفکیک نوع کاربری به دبیرخانه کمیسیون ماده صد
۳	۹	۲	تعداد	کاربری تجاری	
۰	۱	۳	تعداد	کاربری تجاری - مسکونی	
۰	۰	۰	تعداد	کاربری کارگاهی، صنعتی	
۰	۴	۰	تعداد	کاربری اداری	
۰	۱	۰	تعداد	سایر کاربری‌ها	
۲۳	۱۰۸	۵۹	تعداد	کل	

ماخذ: مدیریت حقوقی و امور قراردادهای منطقه دو شهرداری بندرعباس

جدول (۱۲-۴) آرا صادره پرونده‌های کمیسیون ماده صد منطقه دو از سال ۱۳۹۸ تا ۱۴۰۰

۱۴۰۰	۱۳۹۹	۱۳۹۸	واحد	شرح	
۱۲	۲۳	۵۱	تعداد	کاربری مسکونی	آرا صادره (به تفکیک نوع کاربری)
۰	۸	۷	تعداد	کاربری تجاری	
۱	۵	۱۵	تعداد	کاربری تجاری و مسکونی	
۰	۰	۱	تعداد	کاربری کارگاهی، صنعتی	
۰	۰	۲	تعداد	کاربری اداری	
۱	۷	۰	تعداد	سایر کاربری‌ها	
۱۴	۴۳	۷۶	تعداد	کل	
۵	۶	۶۹	تعداد	جریمه	آرا صادره (به تفکیک نوع رای)
۲	۶	۳	تعداد	تخریب	
۷	۳۱	۴	تعداد	جریمه و تخریب	
۱۴	۴۳	۷۶	تعداد	کل	

ماخذ: مدیریت حقوقی و امور قراردادهای منطقه دو شهرداری بندرعباس

جدول (۱۳-۴) عملکرد امور حقوقی و دعاوی منطقه سه از سال ۱۳۹۸ تا ۱۴۰۰

۱۴۰۰	۱۳۹۹	۱۳۹۸	واحد	شرح	
۲۵	۲	۰	تعداد	حقوقی	اقامه دعوی حقوقی و کیفری در ارتباط با دعوی شهرداری
۲۵	۲۹	۷	تعداد	کیفری	
۱	۰	۰	تعداد	دادخواست‌های مطروحه در دیوان	
۱۱	۳	۲۵	تعداد	دادخواست‌های مطروحه از محاکم حقوقی	
۲۷	۰	۳۰	تعداد	شکایات	
۱۶	۳۲	۵	تعداد	نفع شهرداری	تعداد کل آرا صادره از محاکم
۱۵	۰	۲	تعداد	ضرر شهرداری	
۳۱	۳۲	۷	تعداد	کل	
۱۱	۰	۰	تعداد	دعاوی مطروحه از شورای حل اختلاف	
۱۰	۰	۱۰۰	تعداد	تنظیم تعهدنامه، صلح نامه و سایر قراردادهای	
۸۷	۰	۴۱	تعداد	پاسخ به استعلام‌های حقوقی مراجع قضایی	

ماخذ: مدیریت حقوقی و امور قراردادهای منطقه سه شهرداری بندرعباس

جدول (۱۴-۴) عملکرد امور قراردادهای منطقه سه از سال ۱۳۹۸ تا ۱۴۰۰

۱۴۰۰	۱۳۹۹	۱۳۹۸	واحد	شرح	
۵	۱۴	۹	تعداد	مناقصه عمومی	
۹	۰	۳	تعداد	مناقصه محدود	
۰	۰	۰	تعداد	مزایده	
۴	۳	۳	تعداد	ترک تشریفات	
۲	۴۲	۴۲	تعداد	استعلام بها	

ماخذ: مدیریت حقوقی و امور قراردادهای منطقه سه شهرداری بندرعباس

جدول (۱۵-۴) گزارش تخلفات ساختمانی کمیسیون ماده صد منطقه سه از سال ۱۳۹۸ تا ۱۴۰۰

۱۴۰۰	۱۳۹۹	۱۳۹۸	واحد	شرح	
۶۵	۹۳	۶۴	تعداد	کاربری مسکونی	گزارش ارسالی تخلفات ساختمانی به تفکیک نوع کاربری به دبیرخانه کمیسیون ماده صد
۲	۹	۸	تعداد	کاربری تجاری	
۹	۱	۴	تعداد	کاربری تجاری - مسکونی	
۰	۰	۰	تعداد	کاربری کارگاهی، صنعتی	
۰	۴	۰	تعداد	کاربری اداری	
۲	۰	۱	تعداد	سایر کاربری‌ها	
۷۸	۱۰۷	۷۷	تعداد	کل	

ماخذ: مدیریت حقوقی و امور قراردادهای منطقه سه شهرداری بندرعباس

جدول (۱۶-۴) آرا صادره پرونده‌های کمیسیون ماده صد منطقه سه از سال ۱۳۹۸ تا ۱۴۰۰

۱۴۰۰	۱۳۹۹	۱۳۹۸	واحد	شرح	
۵۸	-	-	تعداد	کاربری مسکونی	آرا صادره (به تفکیک نوع کاربری)
۱۳	-	-	تعداد	کاربری تجاری	
۷	-	-	تعداد	کاربری تجاری و مسکونی	
۰	-	-	تعداد	کاربری کارگاهی، صنعتی	
۰	-	-	تعداد	کاربری اداری	
۰	-	-	تعداد	سایر کاربری‌ها	
۷۸	۳۳	۴۱	تعداد	کل	
۲۱	۴	-	تعداد	جریمه	آرا صادره (به تفکیک نوع رای)
۳۵	۲۲	-	تعداد	تخریب	
۲۲	۷	-	تعداد	جریمه و تخریب	
۷۸	۳۳	۴۱	تعداد	کل	

ماخذ: مدیریت حقوقی و امور قراردادهای منطقه سه شهرداری بندرعباس

جدول (۱۷-۴) عملکرد امور حقوقی و دعاوی منطقه چهار در سال ۱۴۰۰

۱۴۰۰	واحد	شرح	
۸	تعداد	حقوقی	اقامه دعوی حقوقی و کیفری در ارتباط با دعوی شهرداری
۱۵	تعداد	کیفری	
۱	تعداد	دادخواست‌های مطروحه در دیوان	
۰	تعداد	دادخواست‌های مطروحه از محاکم حقوقی	
۱۴	تعداد	نفع شهرداری	تعداد کل آرا صادره از محاکم
۲	تعداد	ضرر شهرداری	
۱۶	تعداد	کل	
۱	تعداد	نفع شهرداری	تعداد کل آرا صادره از دیوان
۰	تعداد	ضرر شهرداری	
۱	تعداد	کل	
۰	تعداد	دعاوی مطروحه از شورای حل اختلاف	
۹۶	تعداد	تنظیم تعهدنامه، صلح نامه و سایر قراردادها	
۲۰	تعداد	پاسخ به استعلام‌های حقوقی مراجع قضایی	

ماخذ: مدیریت حقوقی و امور قراردادهای منطقه چهار شهرداری بندرعباس

جدول (۱۸-۴) عملکرد امور قراردادهای منطقه چهار در سال ۱۴۰۰

شرح	واحد	۱۴۰۰
مناقصه عمومی	تعداد	۸
مناقصه محدود	تعداد	۰
مزایده	تعداد	۰
ترک تشریفات	تعداد	۳
استعلام بها	تعداد	۳۰

ماخذ: مدیریت حقوقی و امور قراردادهای منطقه چهار شهرداری بندرعباس

جدول (۱۹-۴) گزارش تخلفات ساختمانی کمیسیون ماده صد منطقه چهار در سال ۱۴۰۰

شرح	واحد	۱۴۰۰	
گزارش ارسالی تخلفات ساختمانی به تفکیک نوع کاربری به دبیرخانه کمیسیون ماده صد	کاربری مسکونی	تعداد	۵۲
	کاربری تجاری	تعداد	۴
	کاربری تجاری - مسکونی	تعداد	۲
	کاربری اداری	تعداد	۰
	سایر کاربری‌ها	تعداد	۲
	کل	تعداد	۶۰

ماخذ: مدیریت حقوقی و امور قراردادهای منطقه چهار شهرداری بندرعباس

جدول (۲۰-۴) آرا صادره پرونده‌های کمیسیون ماده صد منطقه چهار در سال ۱۴۰۰

شرح	واحد	۱۴۰۰	
آرا صادره (به تفکیک نوع کاربری)	کاربری مسکونی	تعداد	۱۹
	کاربری تجاری	تعداد	۴
	کاربری تجاری و مسکونی	تعداد	۰
	کاربری اداری	تعداد	۰
	کل	تعداد	۲۳
آرا صادره (به تفکیک نوع رای صادره)	جریمه	تعداد	۷
	تخریب	تعداد	۱۲
	جریمه و تخریب	تعداد	۴
	کل	تعداد	۲۳

ماخذ: مدیریت حقوقی و امور قراردادهای منطقه چهار شهرداری بندرعباس

۵-۴ مدیریت بازرسی

وجود اداره بازرسی در شهرداری بندرعباس به لحاظ اهمیت کنترل و نظارت مستمر به حسن جریان امور شهرداری و سازمان‌های وابسته به خصوص در دوایری که ارتباط مستقیم با شهروندان دارند و ارائه دهنده خدمات شهری هستند ضروری است. رسیدگی به شکایات مردمی و جمع‌آوری اسناد و مدارک مرتبط با موضوع به منظور کشف نوع تخلف بخشی از شرح وظایف این اداره می‌باشد. این مدیریت بواسطه سامانه نظارت همگانی بازرسی شهرداری بندرعباس (سامانه ۱۳۷) و لینک ارتباطی موجود در همین سامانه به طور مستمر فعالیت‌ها و درخواست‌های شهروندان را دریافت، پایش و به سازمان‌ها و مناطق شهرداری ارجاع می‌نماید.

جدول (۲۱-۴) عملکرد مدیریت بازرسی از سال ۱۳۹۸ تا ۱۴۰۰

۱۴۰۰	۱۳۹۹	۱۳۹۸	واحد	شرح	
۶۹	۱۰۸	۶۲	تعداد	مکتوب	رسیدگی به شکایات واصله
۱۰۰۷۳	۸۱	۲۷	تعداد	سامد	
۱۰	۰	۱۱	تعداد	استانداری	
۷۸	۷۹	۸۳	تعداد	اداره کل بازرسی	
۱۰۳۳۰	۲۶۸	۱۸۳	تعداد	کل	بازدید و بازرسی
۷۳۰	۱۰۲	۶۴۰	تعداد	مستمر	
۱۰۰	۲۱۸	۶۴	تعداد	بازرسی‌های فوق‌العاده	شرکت در جلسات
۳۴	۹۷	۴۴	تعداد	کمیسیون معاملات	
۷۵	۹۳	۳۰	تعداد	کمیسیون ارزیابی	
۰	۱۵	۴۹	تعداد	تصمیم‌گیری و حل و فصل مشکلات	
۳۴	۰	۱۹	تعداد	نرخ‌گذاری و توافقات	
۱۴	۰	۴	تعداد	ستاد اجرایی خدمات سفر	

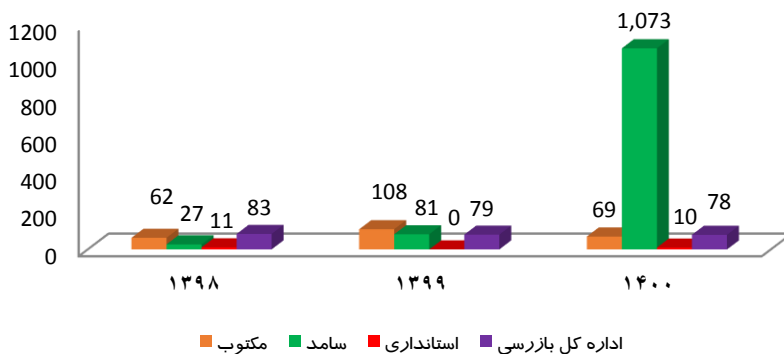
ماخذ: مدیریت بازرسی شهرداری بندرعباس

جدول (۲۲-۴) گزارش پیام‌های دریافتی سامانه ۱۳۷ به تفکیک ماهیت از سال ۱۳۹۸ تا ۱۴۰۰

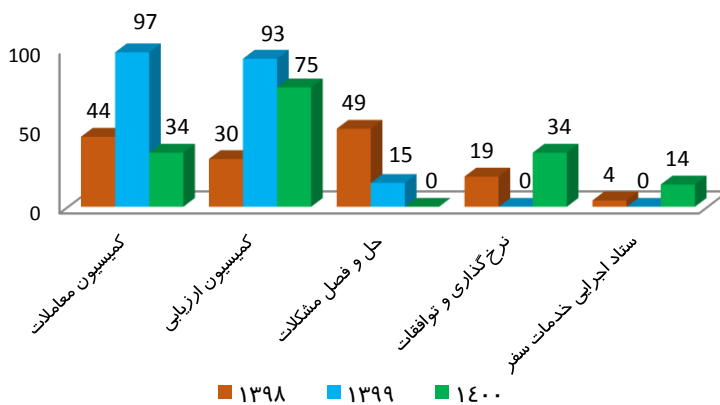
۱۴۰۰	۱۳۹۹	۱۳۹۸	واحد	شرح
۱۰۲۲۵	۲۰۳۴۱	۱۰۱۵۷	تعداد	عمرانی
۱۳۰۸۴۵	۱۱۰۱۴۳	۴۰۷۳۰	تعداد	خدماتی
۴۰۳۲۵	۶۲	۱۰۲۴۶	تعداد	پیشنهادات و انتقادات
۱۹۰۳۶۵	۱۳۰۵۴۶	۷۰۱۳۳	تعداد	کل

ماخذ: مدیریت بازرسی شهرداری بندرعباس

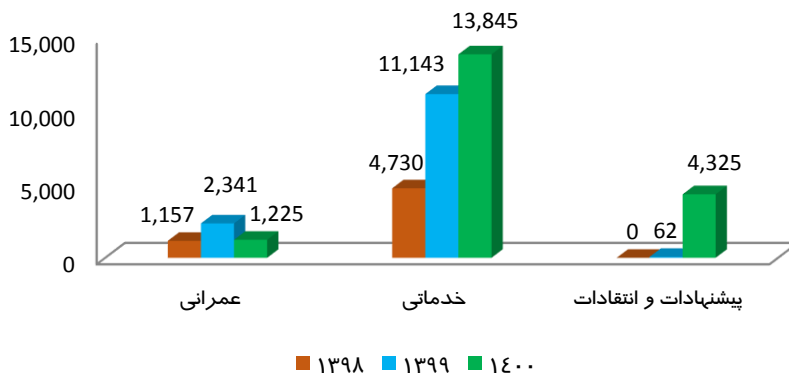
نمودار (۶-۴) رسیدگی به شکایات واصله مدیریت بازرسی از سال ۱۳۹۸ تا ۱۴۰۰



نمودار (۷-۴) حضور در جلسات کمیسیون‌های بازرسی از سال ۱۳۹۸ تا ۱۴۰۰



نمودار (۸-۴) پیام‌های دریافتی سامانه ۱۳۷ به تفکیک ماهیت پیام از سال ۱۳۹۸ تا ۱۴۰۰

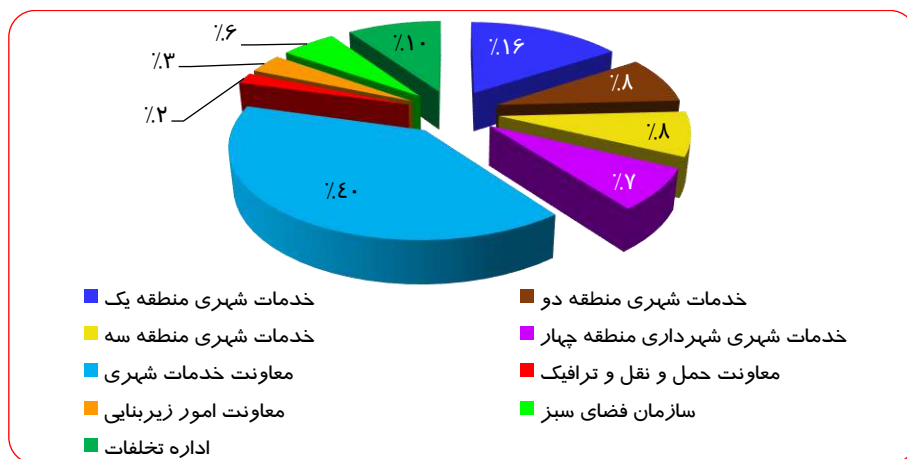


جدول (۳-۴) پیام‌های دریافتی سامانه ۱۳۷ به تفکیک واحد اجرایی از سال ۱۳۹۸ تا ۱۴۰۰

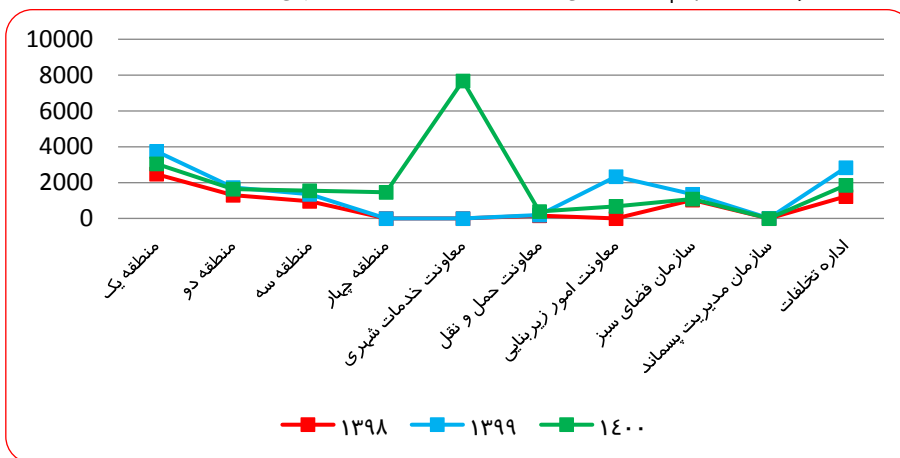
شرح	۱۳۹۸	۱۳۹۹	۱۴۰۰
خدمات شهری منطقه یک	۲.۴۷۰	۳.۷۴۶	۳.۰۴۳
خدمات شهری منطقه دو	۱.۳۰۱	۱.۷۲۲	۱.۶۴۰
خدمات شهری منطقه سه	۹۵۹	۱.۳۵۱	۱.۵۴۴
خدمات شهری منطقه چهار	×	×	۱.۴۵۴
معاونت خدمات شهری	۰	۰	۷.۶۸۱
معاونت حمل و نقل و ترافیک	۱۴۹	۱۹۸	۳۸۳
معاونت امور زیربنایی	۰	۲.۳۴۱	۶۷۸
سازمان فضای سبز	۱۰۰۲۷	۱.۳۴۵	۱۰۰۸۹
سازمان مدیریت پسماند	۰	۱۰	۰
اداره تخلقات	۱.۲۲۷	۲.۸۳۳	۱.۸۵۳
کل	۷.۱۳۳	۱۳.۵۴۶	۱۹.۳۶۵

ماخذ: مدیریت بازرسی شهرداری بندرعباس

نمودار (۹-۴) سهم واحدهای اجرایی در دریافت پیام از سامانه ۱۳۷ در سال ۱۴۰۰



نمودار (۱۰-۴) پیام‌های دریافتی سامانه ۱۳۷ به تفکیک واحد اجرایی از سال ۱۳۹۸ تا ۱۴۰۰



جدول (۲۴-۴) رسیدگی به شکایات سامانه ۱۳۷ از سال ۱۳۹۸ تا ۱۴۰۰

شرح	۱۳۹۸	۱۳۹۹	۱۴۰۰
رسیدگی و اطلاع‌رسانی شده	۵.۴۵۱	۹.۲۱۳	۱۷.۳۹۵
قرار گرفته شده در برنامه زمانبندی	۱.۶۸۲	۴.۳۳۳	۱.۹۷۰
کل	۷.۱۳۳	۱۳.۵۴۶	۱۹.۳۶۵

ماخذ: مدیریت بازرسی شهرداری بندرعباس

۴-۶ مدیریت ارتباطات و امور بین‌الملل

امروزه اهمیت و جایگاه روابط عمومی در تبیین و توسعه اهداف و فعالیت‌های هر سازمان یا نهادی در سطوح گوناگون (محلی، منطقه‌ای و بین‌الملل) برکسی پوشیده نیست. چرا که روابط عمومی نبض تپنده سازمان‌های مدرن و پیوند دهنده سازمان با محیط پیرامون خود بوده است. در این راستا شناسایی وظایف، ایجاد و حفظ روابط مطلوب با جامعه از جمله وظایف مهم روابط عمومی است.

با گسترش دامنه فعالیت‌های شهرداری در دهه‌های اخیر، نقش روابط عمومی به عنوان پل ارتباطی بین مردم و شهرداری اهمیت بسیار زیادی پیدا کرد. بی‌شک دستیابی به مدیریت واحد شهری و جلب مشارکت شهروندان نیازمند ارتباطات دو سویه مناسب میان شهرداری و آنان است که این امر جز در سایه برخورداری از مدیریت روابط عمومی پویا و کارآمد دست یافتنی نیست. در این شرایط طبیعی است که جایگاه روابط عمومی در حوزه مدیریت شهری با اهمیت‌تر از قبل باشد و از یک نهاد صرفاً اطلاع‌رسان به نهادی تأثیر گذار در ایجاد انگیزه‌ی مشارکت و حس مسئولیت نسبت به محل زندگی و ایجاد تعلق خاطر شهروندان تبدیل گردد.

از جمله وظایف این مدیریت به خدمت گرفتن ابزارهای کارآمد و بروز جهت ایجاد انسجام سازمانی و شفاف‌سازی فعالیت‌های شهرداری در افکار عمومی و رسانه‌ها می‌باشد.

جدول (۲۵-ع) عملکرد روابط عمومی و امور بین‌الملل از سال ۱۳۹۸ تا ۱۴۰۰

شرح	واحد	۱۳۹۸	۱۳۹۹	۱۴۰۰
تپیه و ارسال خبر	تعداد	۱,۲۲۳	۹۷۷	۱,۳۹۷
گزارش‌های خبری درج شده در خبرگزاری‌ها	تعداد	۱,۶۹۳	۱,۵۶۰	۱,۱۱۰
برگزاری همایش‌ها	تعداد	۶۰	۹	۲
برگزاری جلسات پرسش و پاسخ شهردار	تعداد	۱۴	۵	۹۲۷
پیام‌های آموزشی ارسالی در اتوماسیون اداری	تعداد	۸۳	۱۰۳	۴۵
پیام‌های مناسبی ارسالی در اتوماسیون اداری	تعداد	۹۴	۳۳	۴۱
پاسخگویی به رسانه‌ها	تعداد	۴۳	۳۸	۳۷
برگزاری تور بازدید اصحاب رسانه و پروژه‌های شاخص	تعداد	۳	۲	۱
برگزاری نشست‌های کاری با اصحاب رسانه	تعداد	۲۱	۱۹	۵
تبلیغات محیطی	تعداد	۵۰	۷۰	۵۹۰
نظارت بر طرح تبلیغات محیطی سطح شهر	تعداد	۳۰۲	۵۶۰	۸۲۰
درج آگهی‌های مزایده و مناقصه در روزنامه‌ها	تعداد	۷۰	۱۶۲	۹۰
پیام کوتاه	تعداد	۷,۸۹۹	۰	۱۷,۹۲۲

ماخذ: مدیریت روابط عمومی و امور بین‌الملل شهرداری بندرعباس

جدول (۲۶-ع) اقدامات رسانه‌ای پیام از سال ۱۳۹۸ تا ۱۴۰۰

شرح	واحد	۱۳۹۸	۱۳۹۹	۱۴۰۰
کلیپ ساخته شده	تعداد	۹۳	۱۰	۲۸۵
تپیه فیلم	ساعت	۱۴۵	۴۳	۶,۵۰۰
فریم عکسبرداری	تعداد	۱۹,۶۷۱	۱۲,۵۳۱	۹,۳۵۰
همکاری با صدا و سیما مرکز	برنامه	۱۸۱	۰	۵۳
خلیج فارس	دقیقه	۳,۶۲۰	۰	۱,۴۴۰
برنامه تلویزیونی	دقیقه	۱,۰۶۰	۱۶۰	۰
برنامه رادیویی	دقیقه	۲,۵۶۰	۶۰	۰

ماخذ: مدیریت روابط عمومی و امور بین‌الملل شهرداری بندرعباس

جدول (۲۷-ع) عملکرد امور بین‌الملل از سال ۱۳۹۸ تا ۱۴۰۰

شرح	واحد	۱۳۹۸	۱۳۹۹	۱۴۰۰
پیگیری موضوعات همکاری بین‌الملل با شهرهای خارجی	شهر	۱	۳	۷
تپیه و چاپ کتابچه انگلیسی شهرداری	تعداد	۰	۰	۰
ارائه خدمات تشریفات به مقامات، شخصیت‌ها و بازدیدکنندگان خارجی	نفر	۰	۰	۸

ماخذ: مدیریت روابط عمومی و امور بین‌الملل شهرداری بندرعباس

۷-۴ مدیریت حراست

مدیریت حراست بر این باور است که بر اساس اصل اولیه تقدم پیشگیری بر درمان می‌توان با به کار بردن تمهیدات لازم اعم از آموزش، مراقبت، هشدار و توجیه از ارتکاب بسیاری از تخلفات و جرایم پیشگیری کرد.

جدول (۲۸-۴) عملکرد مدیریت حراست از سال ۱۳۹۸ تا ۱۴۰۰

۱۴۰۰	۱۳۹۹	۱۳۹۸	شرح
۱۲۵	۳۶۰	۴۱	اقدامات پیشگیرانه از وقوع تخلفات
۱۴	۲۵	۱۶	تهیه شناسنامه فیزیکی محیط‌های اداری
۵۰	۶۱	۲۴	پیشگیری از وقوع تجمعات
۲۱۸	۲۱۴	۲۷۰	همکاری با مجامع قضایی و مراکز انتظامی در برخورد با مجرمین
۹۹	۲۶۹	۳۵۶	تشکیل پرونده پرسنلی
۱۹	۸۸	۶۲	بازدید از مراکز تابعه
۰	۸۷	۱۷۰	صدور کارت شناسایی
۱۵۹	۱۱۲	۱۴۳	توجیه و ارشاد پرسنل
۳۰۱۲۶	۴۶۰۱	۱۴۰۱	مکاتبات محرمانه
۹۵	۱۰۸	۵۳	ارزیابی افراد جهت انتصاب در پست‌های مدیریتی
۹۵	۰	۳۵	شناسایی پرسنل متخصص و متعهد و علاقه مند به نظام و رشد
۲۱۵	۶۷	۲۳	ارسال بخشنامه جهت اطلاع و توجیه بهتر مدیران و پرسنل

ماخذ: مدیریت حراست شهرداری بندرعباس

۸-۴ مدیریت حسابرسی

حسابرسی به عنوان مجموعه‌ای از عملیات تخصصی که نتایج آن (گزارش یا اظهار نظر حسابرس) مبنای تصمیم‌گیری اشخاص ذینفع یا ذیصلاح واقع می‌شود در مراحل مختلف برنامه‌ریزی، اجرا و گزارش‌گیری از برخی استانداردها که توسط مرجع تخصصی ذیربط (سازمان حسابرسی) تدوین می‌گردد بهره‌گیری می‌کند. حسابرسی شهرداری در چارچوب قوانین و مقررات حاکم بر شهرداری، ضوابط و دستورالعمل‌های ابلاغی وزارت کشور و مصوبات شورای اسلامی شهر می‌تواند علاوه بر بهره‌گیری از روش‌ها و ابزارهای متداول، از مبنای و روش‌های عمومی و تخصصی که توسط مراجع حرفه‌ای و تخصصی ذیصلاح ارایه می‌شود نیز بهره‌برداری نماید.



رسیدگی‌ها و ارزیابی‌هایی که در مجموعه شهرداری توسط واحدی با همین عنوان (مدیریت حسابرسی) برنامه‌ریزی، مدیریت و اجرا می‌گردد مدیریت ارشد شهرداری را از طریق بررسی سیستم کنترل‌های داخلی، ارزیابی میزان کارایی و اثر بخشی نحوه انجام وظایف محوله واحدهای مختلف درون شهرداری و نیز سنجش میزان رعایت ضوابط و مقررات مرتبط، در نظارت بر انجام و اداره بهینه امور یاری نماید.

جدول (۲۹-۴) عملکرد اداره حسابرسی شهرداری بندرعباس از سال ۱۳۹۸ تا ۱۴۰۰

تعداد کل اسناد رسیدگی شده			شرح
۱۴۰۰	۱۳۹۹	۱۳۹۸	
۰	۴۳۰	۵۵۰	شهرداری مرکزی
۱۰۰	۶۰۰	۷۵۰	شهرداری منطقه یک
۸۵	۵۵۰	۷۹۰	شهرداری منطقه دو
۹۷	۳۸۰	۴۵۰	شهرداری منطقه سه
۸۴	×	×	شهرداری منطقه چهار
۴۰	۲۵۰	۳۰۰	سازمان آتش‌نشانی و خدمات ایمنی
۵۶	۱۰۰	۲۰۰	سازمان آرامستان‌ها
۳۵	۲۳۰	۴۸۰	سازمان ساماندهی مشاغل شهری و فرآورده‌های کشاورزی
۳۸	۰	۰	سازمان سرمایه‌گذاری و مشارکت‌های مردمی
۴۵	۱۴۰	۲۳۰	سازمان سیما منظر و فضای سبز شهری
۵۶	۲۱۰	۳۸۰	سازمان عمران و بازآفرینی فضاهای شهری
۳۶	۲۴۰	۴۲۰	سازمان فرهنگی، اجتماعی و ورزشی
۳۶	۱۳۰	۲۳۰	سازمان فناوری اطلاعات و ارتباطات (فاوا)
۵۲	۱۹۵	۳۵۰	سازمان مدیریت پسماند
۷۰	۱۶۵	۲۳۰	سازمان مدیریت حمل و نقل بار و مسافر
۸۳۰	۳۶۲۰	۵۰۳۶۰	جمع

ماخذ: مدیریت حسابرسی شهرداری بندرعباس





معاونت برنامہ ریزی و
توسعه سرمایہ انسانی



۵-۱ مقدمه

اطلاعات آماری این فصل شامل تعاریف و مفاهیم کلیدی فصل، اهداف، وظایف و عملکرد معاونت برنامه‌ریزی و توسعه سرمایه انسانی و مدیریت‌های زیرمجموعه (مدیریت برنامه و بودجه، مدیریت سرمایه انسانی و مدیریت نوسازی و تحول اداری) و همچنین سازمان فناوری اطلاعات و ارتباطات (فاوا) شهرداری می‌باشد. برای گردآوری و تنظیم آمار و اطلاعات این فصل از قانون شهرداری‌ها، اسناد بالادستی شهر بندرعباس، بیان عملکرد معاونت برنامه‌ریزی و مدیریت‌های زیرمجموعه، مرکز مطالعات و پژوهش، سازمان فاوا و مطالب استخراج شده سایر واحدها و سازمان‌ها استفاده شده است.

۵-۲ تعاریف

تعاریف و مفاهیم بکار رفته در این فصل عبارتند از:

برنامه‌ریزی:

برنامه‌ریزی عبارت است از فرایندی دارای مراحل مشخص و بهم پیوسته برای تولید یک خروجی منسجم در قالب سیستمی هماهنگ از تصمیمات.

راهبرد:

به مجموعه خط‌مشی‌های کلی که راه رسیدن به چشم‌انداز را مشخص می‌سازد راهبرد گویند. به عبارت دیگر انتخاب یک مسیر از بین کلیه مسیرهایی که فراروی مدیریت سازمان برای حصول به اهداف اصلی قرار دارد راهبرد نام دارد.

هدف‌های بلندمدت:

هدف‌های بلندمدت را می‌توان به صورت نتیجه‌های خاصی که سازمان می‌کوشد در تأمین مأموریت خود به دست آورد تعریف کرد.

هدف‌های سالانه:

هدف‌های سالانه هدف‌های کوتاه‌مدت هستند که سازمان برای رسیدن به اهداف بلندمدت باید به آنها دست یابد. اهداف سالانه می‌بایست قابل سنجش، کمی، واقعی و سازگار با سایر اهداف و اولویت‌بندی شده باشند. این اهداف مبنایی برای تخصیص منابع به حساب می‌آید.

بودجه شهرداری:

یک برنامه جامع مالی که در آن کلیه خدمات، فعالیت‌ها و اقداماتی که باید در طی سال مالی انجام شود همراه با برآورد مبلغ و تأمین مخارج و درآمدهای لازم برای تأمین هزینه انجام آن‌ها پیش‌بینی می‌شود که پس از تصویب شورای شهر قابل اجرا می‌باشد.

اعتبار جاری:

اعتباراتی است که در بودجه هر سال بابت تأمین هزینه‌های جاری و همچنین حفظ و نگهداری سطح فعالیت‌های شهرداری در نظر گرفته می‌شود.

فعالیت هزینه‌ای:

عبارت است از کلیه عملیات مستمری که مرتبط با بهره‌برداری از امکانات فعلی و حفظ وضع موجود است.

خدمت:

نتیجه یا نتایج مورد انتظار از فعالیت‌های مستقیم و غیرمستقیم (عملیاتی و پشتیبانی) شهرداری است که با استانداردهای مشخص ارائه می‌گردد.

بودجه عمرانی:

اعتباراتی است که در بودجه هر سال بابت اجرای پروژه‌های عمرانی و توسعه سطح خدمات شهرداری در نظر گرفته می‌شود.

درصد تحقق:

نسبت درآمد یا هزینه قطعی به درآمد یا هزینه مصوب درصد تحقق نام دارد.

اصلاح بودجه:

فرآیندی است که طی آن تغییرات مورد نیاز در ردیف‌های بودجه (حذف یا اضافه ردیف) یا در مبالغ مصوب (کاهش یا افزایش مبلغ) اعمال و به تصویب مراجع ذیصلاح می‌رسد.

تفریغ بودجه:

تفریغ بودجه نشانگر درجه‌ی تطبیق یا عدم تطبیق عملیات انجام شده توسط شهرداری بر مبنای محاسبات پیش‌بینی شده است.

آموزش:

به دست آوردن مهارت‌های لازم در حرف مختلف و مرتبط با شغل.

بهبود روش‌ها:

فرآیندی است متمرکز بر ارباب رجوع، کیفیت محور، مبتنی بر حقایق، متکی بر کار تیمی که برای دستیابی به سرآمدی و تعالی سازمان از طریق بهبود مستمر فرآیندها توسط مدیریت ارشد سازمان رهبری می‌شود.

پژوهش:

فرآیند منظم و هدفمند جمع‌آوری اطلاعات که بر اساس طرحی مشخص انجام می‌گیرد و در یک قالب ارائه می‌گردد.

۳-۵ معاونت برنامه‌ریزی و توسعه سرمایه انسانی

بی‌گمان شناسایی موانع و مشکلات فراروی شهرداری و تقویت کارکرد مثبت آن همراه با یک برنامه جامع و کامل است که اجرای آن تا رسیدن به اهداف نیاز به ارزیابی عملکرد، پایش و ارائه گزارش‌های موشکافانه، بهنگام و موثق دارد.

حرکت نظام‌مند شهرداری در راستای رسیدن به چشم‌اندازها در افق طرح‌های شهری مستلزم طراحی و ترسیم برنامه‌های کلی شهرداری در چارچوب برنامه‌های کوتاه‌مدت، میان‌مدت و بلندمدت است. معاونت برنامه‌ریزی و توسعه سرمایه انسانی می‌کوشد تا با پیاده‌سازی سامانه‌های فناوری اطلاعات و روش‌های نوین مدیریتی، همه توان و امکانات شهرداری را در راستای هم‌افزایی چابکی، اثربخشی و کارایی مجموعه شهرداری بکارگیرد. از این رو به منظور پیشبرد بهتر امور مرتبط با برنامه‌ریزی‌های کلان شهرداری، ساختارمند نمودن، ایجاد هماهنگی و همسویی بین حوزه‌های مختلف شهرداری از سه مدیریت و یک مرکز به شرح ذیل تشکیل شده است. که هر یک از این مدیریت‌ها خود دارای چند زیرمجموعه می‌باشد.

- مدیریت برنامه و بودجه؛
- مدیریت سرمایه انسانی؛
- مدیریت نوسازی و تحول اداری؛
- مرکز مطالعات و پژوهش شهرداری.

جدول (۱-۵) اهم فعالیت‌های معاونت برنامه‌ریزی و توسعه سرمایه انسانی در سال ۱۴۰۰

شرح
برگزاری جلسات تهیه و تنظیم بودجه سالیانه شهرداری و سازمان‌های وابسته به منظور آماده‌سازی، نگارش و تلفیق بودجه‌ی واقعی و کارا بر پایه درآمدهای پایدار در راستای برنامه پنج‌ساله شهرداری
برگزاری جلسات متمم و اصلاح بودجه سالانه شهرداری و سازمان‌های وابسته
بسترسازی تحقق شهرداری الکترونیک، زمینه‌سازی و بهره‌برداری هر چه بیشتر از فناوری اطلاعات و ارتباطات
یافتن راهکارهای علمی، پژوهشی و تصمیم‌سازی برای رفع مشکلات شهر و شهرداری بر مبنای آمار و اطلاعات علمی و مطالعات و پژوهش‌های کاربردی مرتبط
زمینه‌سازی بهبود مستمر، تعالی و سرآمدی شهرداری بندرعباس از طریق استقرار و بهره‌برداری سیستم‌های نوین مدیریتی در شهرداری و افزایش کیفیت ارائه خدمات
افزایش بهره‌وری منابع انسانی در شهرداری بندرعباس از طریق طراحی ساختار سازمانی کارآمد، ایجاد مشارکت کارکنان و توانمندسازی آنان متناسب با حجم کار، هزینه و درآمد شهرداری
طراحی و ترسیم برنامه‌های کلی شهرداری اعم از اداری، مالی، اجرایی، عمرانی و اقتصادی در قالب برنامه‌های کوتاه‌مدت، میان‌مدت و بلندمدت

ادامه جدول (۵-۱) اهم فعالیت‌های معاونت برنامه‌ریزی و توسعه سرمایه انسانی در سال ۱۴۰۰

شرح
صحت‌سنجی اطلاعات و گزارش‌های آماری و نظارت بر تهیه و تدوین بانک‌های اطلاعاتی در جهت افزایش اعتماد و رضایت کاربران، تجزیه و تحلیل آماری و ارائه گزارش‌های داده‌کاوی و تحلیل‌های یکپارچه جهت دست‌یافتن به راهبرد متناسب با نیاز شهر
عملیاتی نمودن سامانه بودجه‌ریزی و نظارت بر تخصیص آن در راستای برنامه پنج‌ساله
نظارت مستمر بر اجرای بودجه سالانه شهرداری و سازمان‌های وابسته
نیازسنجی دوره‌های آموزشی مدیران، کارکنان شهرداری و اجرای آن در قالب تقویم آموزشی سالانه
پیگیری امور مربوط به سیستم‌های اطلاعاتی، نرم‌افزاری و فن‌آوری‌های جدید در راستای حفظ، نگهداری و بروزرسانی اطلاعات و ارائه خدمات لازم در کلیه حوزه‌های شهرداری
برگزاری جلسات مرتبط با کمیته رفاه
برگزاری جلسات کمیته انضباطی
برگزاری جلسات کمیته ساماندهی منابع انسانی

ماخذ: معاونت برنامه‌ریزی و توسعه سرمایه انسانی

۵-۴ مدیریت برنامه و بودجه

مدیریت برنامه و بودجه مغز اندیشمند شهرداری در برنامه‌ریزی و آینده‌نگری است. این مدیریت با ایجاد بانک اطلاعاتی آماری جامع، بروز و کارآمد شهرداری و سازمان‌های وابسته و تهیه برنامه‌های بلندمدت، میان‌مدت و کوتاه‌مدت با مشارکت واحدهای تخصصی شهرداری جهت فراهم آوردن یک سیستم برنامه‌ریزی و استقرار یک نظام مالی که بر اساس آن بتوان به هدف‌های از پیش تعیین شده رسید تلاش می‌کند.

در حال حاضر مدیریت برنامه و بودجه از سه واحد ذیل تشکیل شده است:

۱) اداره برنامه‌ریزی و ارزیابی عملکرد؛

۲) اداره بودجه؛

۳) واحد آمار.

۵-۴-۱ اداره برنامه‌ریزی و ارزیابی عملکرد

اهمیت برنامه‌ریزی به عنوان یک دانش، امروزه بر کسی پوشیده نیست. برنامه‌ریزی مجموعه‌ای از راهکارها و ساز و کارهای معین برای تحقق چشم‌انداز و راهبردهای تعیین شده است. برنامه‌ریزی، اولویت‌بندی و پیگیری تهیه برنامه‌های کوتاه‌مدت، میان‌مدت و بلندمدت شهرداری بندرعباس در راستای تحقق چشم‌انداز، اهداف و استراتژی‌های برنامه و نظارت بر فرآیند تدوین، اجرا، ارزیابی و بازنگری برنامه‌های تدوین شده از اهم وظایف کارشناسان برنامه‌ریزی است.

مراحل و گام‌های برنامه‌ریزی توسعه شهری به شرح ذیل است:

مرحله اول: تحلیل موقعیت شهر؛

مرحله دوم: برنامه‌ریزی توسعه پایدار شهری؛
 مرحله سوم: برنامه‌ریزی عملیاتی پایدار؛
 مرحله چهارم: اجرا و مدیریت پروژه‌ها.

جدول (۲-۵) اهم اقدامات اداره برنامه‌ریزی و ارزیابی عملکرد در سال ۱۴۰۰

شرح
برگزاری جلسات تعیین شاخص‌های اختصاصی ارزیابی عملکرد شهرداری بندرعباس به تفکیک هر یک از معاونت‌های زیرمجموعه (ویژه جشنواره شهیدرجایی)
احصا شاخص‌های اختصاصی ارزیابی عملکرد و برگزاری جلسات هدفگذاری و امتیازدهی شاخص‌ها بر اساس شیوه‌نامه ابلاغی سازمان مدیریت برنامه‌ریزی و بودجه استان هرمزگان مشتمل بر چهار محور فنی و عمرانی، حمل و نقل و ترافیک، اقتصادی، مالی و سرمایه‌گذاری، شهرسازی
انعقاد تفاهم‌نامه شاخص‌های اختصاصی ارزیابی عملکرد جشنواره شهید رجایی با سازمان مدیریت برنامه‌ریزی و بودجه استان هرمزگان
سنجش و پایش شاخص‌های اختصاصی ارزیابی عملکرد جشنواره شهیدرجایی مشتمل بر چهار محور فنی و عمرانی، حمل و نقل و ترافیک، اقتصادی، مالی و سرمایه‌گذاری، شهرسازی
صحه‌گذاری و راستی‌آزمایی آمار و اطلاعات و مستندات شاخص‌های ارزیابی عملکرد جشنواره شهید رجایی
بارگزاری آمار و اطلاعات و مستندات؛ و انجام خودارزیابی شاخص‌های اختصاصی ارزیابی عملکرد جشنواره شهیدرجایی در سامانه تسما (مرحله ارزیابی اولیه)
بررسی نتایج ارزیابی اولیه جشنواره شهیدرجایی و تکمیل آمار، اطلاعات و مستندات شاخص‌های اختصاصی ارزیابی عملکرد بر اساس نتایج اعلامی ارزیابی اولیه توسط سازمان مدیریت برنامه‌ریزی و بودجه استان هرمزگان
تکمیل و بارگزاری آمار، اطلاعات و مستندات شاخص‌های اختصاصی ارزیابی عملکرد در سامانه تسما (مرحله اعتراض جشنواره شهید رجایی)
تدوین و چاپ سالنامه آماری شهرداری بندرعباس سال ۱۳۹۸ (همکاری با گروه آمار)
صحه‌گذاری و راستی‌آزمایی آمار و اطلاعات هر یک از معاونت‌های زیرمجموعه، شهرداری مناطق و سازمان‌های وابسته (جداول آماری سالنامه ۱۳۹۹ شهرداری بندرعباس) (همکاری با گروه آمار)
تدوین سالنامه آماری سال ۱۳۹۹ شهرداری بندرعباس (همکاری با گروه آمار)
تهیه گزارش آماری تحقق بودجه سال ۱۳۹۹ با همکاری واحد بودجه (مطابق فرمت جداول سالنامه آماری شهرداری بندرعباس)
تهیه و روزرسانی بانک اطلاعاتی شاخص‌های عملکردی
روزرسانی طرح‌های ذیل هر مأموریت در پیش‌بینی بودجه سال ۱۴۰۱ مطابق با برنامه راهبردی عملیاتی ۵ ساله شهرداری بندرعباس
روزرسانی پروژه‌های عمرانی ذیل هر طرح و مأموریت در پیش‌بینی بودجه سال ۱۴۰۱ مطابق با برنامه راهبردی عملیاتی ۵ ساله شهرداری بندرعباس

ماخذ: مدیریت برنامه و بودجه شهرداری بندرعباس

۲-۴-۵ اداره بودجه

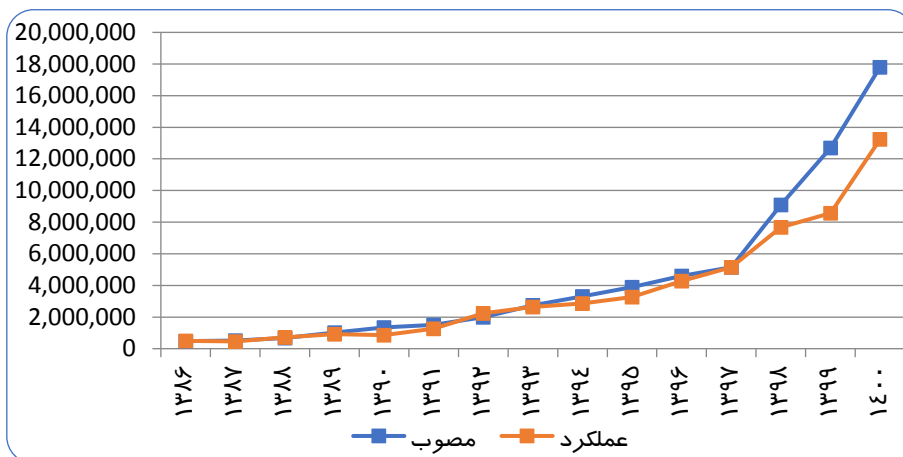
رویکرد گروه بودجه به طور کلی هماهنگی و پیگیری کلیه مراحل تدوین بودجه (برنامه‌ای، عملیاتی و اقتصادی)، اصلاحیه بودجه، متمم بودجه، تلفیق بودجه شهرداری و سازمان‌های وابسته و پیگیری فرآیند تصویب آن و همچنین یکسان کردن سیستم حسابداری شهرداری و سازمان‌ها جهت نظارت و کنترل نظام‌مند برحسب اجرای بودجه مصوب جاری و عمرانی، تأمین اعتبار و تخصیص بودجه می‌باشد. آمارهای مندرج در این بخش شامل خلاصه بودجه درآمدهای عمومی، عملکرد اعتبارات هزینه‌ای و عمرانی دستگاه‌های اجرایی در شهرداری می‌باشد.

جدول (۳-۵) مقایسه بودجه مصوب و تفریغ بودجه از سال ۱۳۸۶ تا ۱۴۰۰ شهرداری بندرعباس

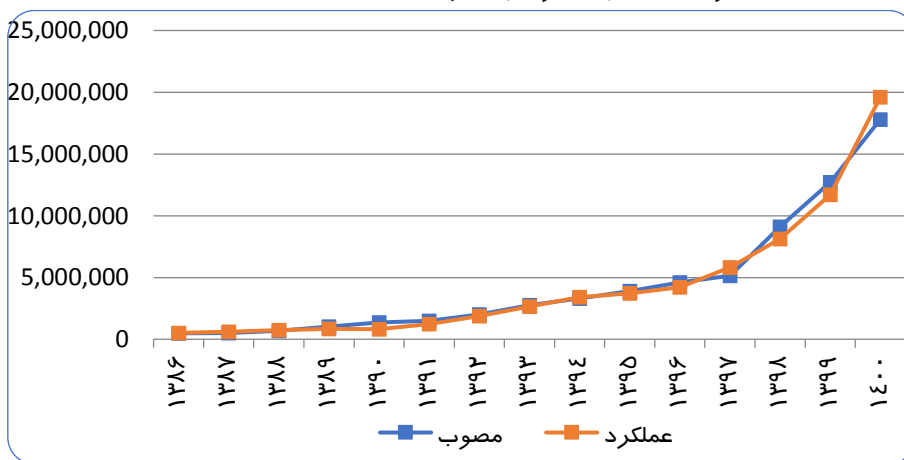
سال	منابع	هزینه‌ای		مصوب		عملکرد		جمع مصارف	دیون قطعی شده	جمع مصارف	منابع	هزینه‌ای اداری - شهری	تمک دارایی سرمایه‌ای عمرانی	تمک دارایی مالی	دیون قطعی شده	جمع مصارف
		اداری	شهری	دارایی سرمایه‌ای	دارایی مالی	تمک دارایی سرمایه‌ای	تمک دارایی مالی									
۱۴۰۰	۱۷,۸۰۰,۰۰۰	۸,۷۱۳,۰۹۷	۸,۰۸۶,۹۰۳	۱۰۰,۰۰۰	۱۰۰,۰۰۰	۱۰۰,۰۰۰	۱۰۰,۰۰۰	۱۷,۸۰۰,۰۰۰	۱,۷۸۰,۰۰۰	۱۳,۸۲۱,۴۷۰	۱۳,۸۲۱,۴۷۰	۹,۴۶۳,۸۰۹	۷,۴۰۵,۰۶۶	۸۳,۳۴۲	۲,۳۹۴,۷۸۹	۱۹,۳۴۷,۰۰۶
۱۳۹۹	۱۲,۷۰۰,۰۰۰	۵,۳۴۵,۶۳۰	۵,۹۴۲,۲۸۰	۳۰۰,۰۰۰	۳۰۰,۰۰۰	۳۰۰,۰۰۰	۳۰۰,۰۰۰	۱۲,۷۰۰,۰۰۰	۱,۱۱۲,۰۹۰	۸,۵۷۰,۴۷۲	۸,۵۷۰,۴۷۲	۵,۳۴۱,۷۹۲	۵,۱۶۱,۱۵۶	۳۵,۳۴۲	۱,۱۵۰,۳۳۷	۱۱,۶۸۸,۶۲۷
۱۳۹۸	۹,۱۰۰,۰۰۰	۱,۷۷۸,۷۲۲	۹۷۱,۳۷۸	۶,۳۵۰,۰۰۰	۶,۳۵۰,۰۰۰	۶,۳۵۰,۰۰۰	۶,۳۵۰,۰۰۰	۹,۱۰۰,۰۰۰	×	۷,۶۷۶,۰۶۹	۷,۶۷۶,۰۶۹	۲,۲۲۵,۹۹۳	۲,۲۰۷,۰۸۰	×	×	۸,۱۱۹,۱۳۲
۱۳۹۷	۵,۱۵۰,۰۰۰	۹۸۸,۹۰۰	۱,۵۱۱,۱۰۰	۲,۶۵۰,۰۰۰	۲,۶۵۰,۰۰۰	۲,۶۵۰,۰۰۰	۲,۶۵۰,۰۰۰	۵,۱۵۰,۰۰۰	×	۵,۱۵۵,۴۷۸	۵,۱۵۵,۴۷۸	۱,۰۴۰,۹۷۳	۱,۰۷۷,۱۵۱	×	×	۵,۸۲۳,۱۱۴
۱۳۹۶	۴,۶۰۰,۰۰۰	۷۵۲,۷۵۴	۱,۴۰۷,۲۴۶	۲,۴۴۰,۰۰۰	۲,۴۴۰,۰۰۰	۲,۴۴۰,۰۰۰	۲,۴۴۰,۰۰۰	۴,۶۰۰,۰۰۰	×	۴,۲۷۷,۹۲۶	۴,۲۷۷,۹۲۶	۷۲۲,۰۷۶	۱,۵۷۹,۲۳۲	×	×	۴,۲۰۲,۱۶۱
۱۳۹۵	۳,۹۰۰,۰۰۰	۵۴۴,۸۰۳	۱,۴۰۵,۵۸۰	۱,۹۵۴,۱۳۹	۱,۹۵۴,۱۳۹	۱,۹۵۴,۱۳۹	۱,۹۵۴,۱۳۹	۳,۹۰۰,۰۰۰	×	۳,۲۶۷,۹۶۹	۳,۲۶۷,۹۶۹	۴۷۵,۸۸۴	۱,۳۹۰,۵۵۹	×	×	۳,۷۲۱,۱۲۲
۱۳۹۴	۳,۳۰۰,۰۰۰	۴۰۹,۸۹۵	۱,۱۹۵,۱۰۵	۱,۶۹۵,۰۰۰	۱,۶۹۵,۰۰۰	۱,۶۹۵,۰۰۰	۱,۶۹۵,۰۰۰	۳,۳۰۰,۰۰۰	×	۲,۸۶۵,۶۸۲	۲,۸۶۵,۶۸۲	۳۸۸,۸۰۷	۱,۲۲۸,۱۹۷	×	×	۳,۴۰۹,۱۷۲
۱۳۹۳	۲,۷۵۰,۰۰۰	۳۴۷,۹۲۸	۹۷۸,۸۰۰	۱,۴۲۳,۲۷۲	۱,۴۲۳,۲۷۲	۱,۴۲۳,۲۷۲	۱,۴۲۳,۲۷۲	۲,۷۵۰,۰۰۰	×	۲,۶۴۵,۹۷۳	۲,۶۴۵,۹۷۳	۳۴۳,۳۵۰	۱,۰۸۷,۱۰۴	×	×	۲,۶۵۹,۱۶۹
۱۳۹۲	۲,۰۰۰,۰۰۰	۲۱۳,۰۱۴	۷۲۱,۵۱۱	۱,۰۶۵,۴۷۵	۱,۰۶۵,۴۷۵	۱,۰۶۵,۴۷۵	۱,۰۶۵,۴۷۵	۲,۰۰۰,۰۰۰	×	۲,۲۴۲,۵۶۰	۲,۲۴۲,۵۶۰	۲۱۹,۸۳۲	۷۵۸,۶۸۹	×	×	۱,۸۶۴,۵۴۳
۱۳۹۱	۱,۵۰۰,۰۰۰	۱۹۱,۸۸۸	۴۶۶,۹۱۲	۸۴۱,۲۰۰	۸۴۱,۲۰۰	۸۴۱,۲۰۰	۸۴۱,۲۰۰	۱,۵۰۰,۰۰۰	×	۱,۲۵۴,۶۴۷	۱,۲۵۴,۶۴۷	۱۷۷,۴۶۱	۴۷۶,۸۰۴	×	×	۱,۲۲۰,۰۸۱
۱۳۹۰	۱,۳۵۰,۰۰۰	۱۴۲,۸۶۲	۳۹۷,۱۲۸	۸۱۰,۰۰۰	۸۱۰,۰۰۰	۸۱۰,۰۰۰	۸۱۰,۰۰۰	۱,۳۵۰,۰۰۰	×	۸۵۶,۸۴۹	۸۵۶,۸۴۹	۱۳۳,۱۳۱	۳۵۵,۸۵۳	×	×	۸۲۳,۴۱۱
۱۳۸۹	۱,۰۱۲,۰۰۰	۱۵۵,۵۳۹	۲۶۷,۸۸۹	۵۸۸,۵۷۲	۵۸۸,۵۷۲	۵۸۸,۵۷۲	۵۸۸,۵۷۲	۱,۰۱۲,۰۰۰	×	۹۱۷,۰۹۶	۹۱۷,۰۹۶	۱۵۰,۰۸۸	۳۴۷,۶۶۸	×	×	۸۴۸,۷۹۴
۱۳۸۸	۶۸۰,۸۴۸	۷۹,۰۳۰	۲۳۷,۹۱۷	۳۶۳,۹۰۱	۳۶۳,۹۰۱	۳۶۳,۹۰۱	۳۶۳,۹۰۱	۶۸۰,۸۴۸	×	۷۲۱,۹۹۰	۷۲۱,۹۹۰	۸۲,۰۱۶	۲۷۲,۱۴۰	×	×	۷۴۸,۵۹۵
۱۳۸۷	۵۱۰,۰۰۰	۵۰,۵۷۷	۱۵۲,۶۷۵	۳۰۶,۷۴۸	۳۰۶,۷۴۸	۳۰۶,۷۴۸	۳۰۶,۷۴۸	۵۱۰,۰۰۰	×	۴۶۰,۱۱۱	۴۶۰,۱۱۱	۵۹,۴۲۱	۲۴۲,۴۰۴	×	×	۵۹۷,۰۷۳
۱۳۸۶	۴۷۹,۱۶۴	۴۸,۵۹۴	۱۹۰,۶۶۸	۲۴۰,۵۰۲	۲۴۰,۵۰۲	۲۴۰,۵۰۲	۲۴۰,۵۰۲	۴۷۹,۱۶۴	×	۴۸۹,۰۶۷	۴۸۹,۰۶۷	۴۸,۴۸۲	۱۹۸,۱۳۴	×	×	۵۱۵,۸۵۵

ماخذ: مدیریت برنامه و بودجه شهرداری بندرعباس

نمودار (۵-۱) روند مصوب و عملکرد منابع از سال ۱۳۸۶ تا ۱۴۰۰



نمودار (۵-۲) روند مصوب و عملکرد مصارف از سال ۱۳۸۶ تا ۱۴۰۰



جدول (۵-۴) تحقق بودجه مصوب در سال ۱۳۹۹ و ۱۴۰۰

درصد تحقق ۱۴۰۰	درصد تحقق ۱۳۹۹	واحد	شرح
۷۷	۱۷,۸۰۰,۰۰۰	میلیون ریال	درآمد و منابع
	۱۳,۸۴۱,۴۷۰	میلیون ریال	تحقق
۱۰۹	۸,۷۱۳,۰۹۷	میلیون ریال	مصوب
	۹,۴۶۳,۸۰۹	میلیون ریال	تحقق

ادامه جدول (۴-۵) تحقق بودجه مصوب در سال ۱۳۹۹ و ۱۴۰۰

درصد تحقق ۱۴۰۰	درصد تحقق		واحد	شرح
	۱۴۰۰	۱۳۹۹		
۱۰۳	۷.۲۰۶.۹۰۳	۸۷	۵.۹۴۲.۲۸۰	مملوک دارایی
	۷.۴۰۵.۰۶۶		۵.۱۶۱.۱۵۶	محقق سرمایه‌های
۸۳	۱۰۰.۰۰۰	۱۲	۳۰۰.۰۰۰	مملوک دارایی مالی
	۸۳.۳۴۲		۳۵.۳۴۲	محقق
۱۳۵	۱.۷۸۰.۰۰۰	۱۰۳	۱.۱۱۲.۰۹۰	دیون قطعی شده
	۲.۳۹۴.۷۸۹		۱.۱۵۰.۳۳۷	محقق
۱۰۹	۱۷.۸۰۰.۰۰۰	۹۲	۱۲.۷۰۰.۰۰۰	جمع مصارف
	۱۹.۳۴۷.۰۰۶		۱۱.۶۸۸.۶۲۷	محقق

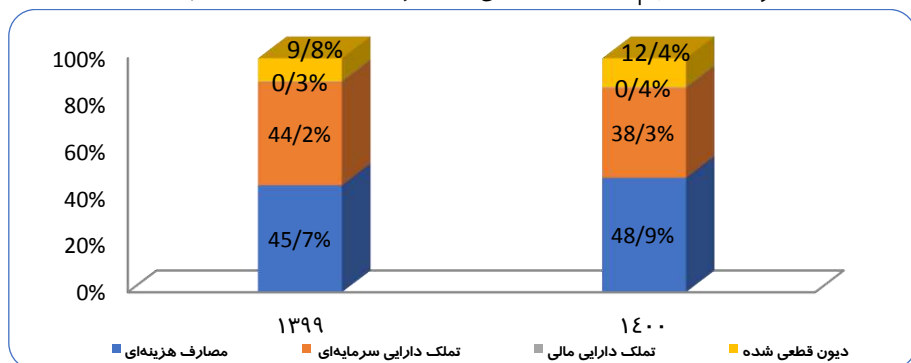
ماخذ: مدیریت برنامه و بودجه شهرداری بندرعباس

جدول (۵-۵) عملکرد بودجه سال ۱۴۰۰ نسبت به سال قبل

درصد تغییر	میزان تغییر	۱۴۰۰	۱۳۹۹	واحد	شرح
۶۲	۵.۲۷۰.۹۹۸	۱۳.۸۴۱.۴۷۰	۸.۵۷۰.۴۷۲	میلیون ریال	درآمد و منابع تامین اعتبار
۷۷	۴.۱۳۲.۰۱۷	۹.۴۶۳.۸۰۹	۵.۳۴۱.۷۹۲	میلیون ریال	مصارف هزینه‌ای
۴۳	۲.۲۴۳.۹۱۰	۷.۴۰۵.۰۶۶	۵.۱۶۱.۱۵۶	میلیون ریال	مملوک دارایی سرمایه‌های
۱۳۶	۴۸.۰۰۰	۸۳.۳۴۲	۳۵.۳۴۲	میلیون ریال	مملوک دارایی مالی
۱۰۸	۱.۲۴۴.۴۵۲	۲.۳۹۴.۷۸۹	۱.۱۵۰.۳۳۷	میلیون ریال	دیون قطعی شده
۶۵/۵	۷.۶۵۸.۳۷۹	۱۹.۳۴۷.۰۰۶	۱۱.۶۸۸.۶۲۷	میلیون ریال	مصارف

ماخذ: مدیریت برنامه و بودجه شهرداری بندرعباس

نمودار (۳-۵) سهم طبقه‌بندی عملیاتی از عملکرد مصارف در سال ۱۳۹۹ و ۱۴۰۰



جدول (۵-۶) سهم هر یک از شهرداری‌ها و سازمان‌ها در تفریح بودجه (منابع) سال ۱۳۹۹ و ۱۴۰۰

شرح	منابع سال ۱۳۹۹		منابع سال ۱۴۰۰		درصد سهم
	درصد سهم	مبلغ (میلیون ریال)	درصد سهم	مبلغ (میلیون ریال)	
مرکزی	مصوب	۸۵۳۷.۲۰۰	۶۷	۸.۶۷۴.۲۹۴	۴۹
	محقق	۳.۲۹۴.۶۴۳	۲۸	۶.۹۹۰.۷۵۷	۵۱
منطقه یک	مصوب	۱.۲۰۳.۸۰۰	۹/۵	۲.۱۰۰.۰۰۰	۱۲
	محقق	۲.۰۲۳.۹۱۲	۲۴	۲.۰۳۵.۷۸۳	۱۵
منطقه دو	مصوب	۱.۰۶۵.۳۰۰	۸/۴	۱.۹۰۰.۰۰۰	۱۱
	محقق	۱.۲۵۹.۸۱۸	۱۴/۷	۸۲۲.۴۲۱	۶
منطقه سه	مصوب	۱.۰۰۲.۱۰۰	۸	۱.۹۰۰.۰۰۰	۱۱
	محقق	۱.۱۱۱.۱۲۶	۱۳	۱.۳۲۹.۴۲۳	۱۰
منطقه چهار	مصوب	x	x	۱.۹۰۰.۰۰۰	۱۱
	محقق	x	x	۱.۲۵۰.۳۲۸	۹
سازمان آتش‌نشانی	مصوب	۶۶.۰۵۰	۰/۵	۵۳.۰۰۰	۰/۳
	محقق	۳۲.۲۱۲	۰/۴	۴۸.۸۹۹	۰/۴
سازمان آرامستان	مصوب	۲۲.۱۰۰	۰/۲	۳۳.۱۵۰	۰/۲
	محقق	۳۱.۸۹۶	۰/۴	۶۰.۱۵۴	۰/۴
سازمان پسماند	مصوب	۹۰.۰۰۰	۰/۷	۱۵۰.۰۰۰	۰/۸
	محقق	۱۴۲.۳۲۶	۱/۷	۱۹۰.۹۶۶	۱/۴
سازمان حمل و نقل	مصوب	۱۷۰.۵۰۰	۱/۳	۱۸۵.۲۹۶	۱
	محقق	۹۱.۲۳۴	۱/۱	۱۴۳.۶۷۴	۱
سازمان ساماندهی مشاغل	مصوب	۷۰.۰۰۰	۰/۶	۲۰۰.۰۰۰	۱/۱
	محقق	۵۳.۱۶۸	۰/۶	۲۰۴.۰۶۴	۱/۵
سازمان سرمایه‌گذاری	مصوب	۷.۳۰۰	۰/۱	۱.۳۰۰	۰
	محقق	۴	۰	۰	۰
سازمان سیما و منظر	مصوب	۶۶.۰۰۰	۰/۵	۱۰۰.۰۰۰	۰/۶
	محقق	۵۱.۲۰۳	۰/۶	۱۲۹.۴۰۷	۰/۹
سازمان عمران	مصوب	۳۱۲.۰۰۰	۲/۵	۵۰۰.۰۰۰	۲/۸
	محقق	۴۴۵.۱۸۸	۵/۲	۵۸۸.۹۰۹	۴/۳
سازمان فاوا	مصوب	۳۵.۲۰۰	۰/۳	۳۷.۱۰۰	۰/۲
	محقق	۱۷.۱۶۵	۰/۲	۱۹.۵۵۹	۰/۱
سازمان فرهنگی و ورزشی	مصوب	۵۲.۴۵۰	۰/۴	۶۵.۸۶۰	۰/۴
	محقق	۱۶.۵۷۷	۰/۲	۲۷.۱۲۶	۰/۲
جمع	مصوب	۱۲.۷۰۰.۰۰۰	۱۰۰	۱۷.۸۰۰.۰۰۰	۱۰۰
	محقق	۸.۵۷۰.۴۷۲	۱۰۰	۱۳.۸۴۱.۴۷۰	۱۰۰

جدول (۷-۵) سهم هر یک از شهرداری‌ها و سازمان‌ها در تفریغ بودجه (مصارف) در سال ۱۳۹۹ و ۱۴۰۰

شرح	مصارف سال ۱۳۹۹		مصارف سال ۱۴۰۰	
	مبلغ (میلیون ریال)	درصد سهم	مبلغ (میلیون ریال)	درصد سهم
مرکزی	۷,۳۶۲,۶۰۸	۵۸	۹,۵۸۱,۸۷۹	۵۴
	۶,۳۰۲,۳۱۷	۵۴	۱۲,۳۴۸,۵۳۵	۶۳/۸
منطقه یک	۱,۳۰۳,۹۴۰	۱۰/۳	۱,۵۹۶,۹۴۶	۹
	۱,۶۲۷,۵۵۱	۱۴	۲,۰۸۳,۸۹۵	۱۱
منطقه دو	۱,۲۸۹,۴۵۴	۱۰/۲	۱,۵۶۵,۶۳۵	۸/۸
	۱,۶۰۸,۷۰۴	۱۴	۱,۰۵۸,۱۷۸	۵/۵
منطقه سه	۱,۲۲۳,۷۹۴	۹/۷	۱,۵۶۱,۰۳۳	۸/۸
	۱,۱۱۱,۱۷۲	۹/۵	۱,۸۲۸,۹۰۵	۹/۵
منطقه چهار	x	x	۱,۳۱۵,۰۸۸	۷/۴
	x	x	۹۷۷,۷۲۷	۵
سازمان آتش نشانی	۱۵۶,۲۶۶	۱/۲	۲۴۶,۳۹۸	۱/۴
	۴۸,۸۰۱	-/۴	۶۱,۰۰۴	-/۳
سازمان آرامستان	۵۹,۹۳۶	۰/۵	۱۹۹,۷۸۵	۱/۱
	۳۸,۸۴۳	-/۳	۵۲,۴۶۸	-/۳
سازمان پسماند	۲۵۹,۰۵۸	۲	۱۷۲,۱۱۷	۱
	۹۳,۲۱۰	-/۸	۶۴,۰۳۴	-/۳
سازمان حمل و نقل	۱۳۹,۸۷۶	۱/۱	۳۱۳,۱۹۱	۱/۸
	۷۳,۰۵۳	-/۶	۴۳,۰۵۶	-/۲
سازمان ساماندهی	۴۹,۵۵۷	۰/۴	۱۵۶,۳۵۹	۰/۹
	۴۹,۷۸۹	-/۴	۸۲,۰۵۰	-/۴
سازمان سرمایه گذاری	۳۰,۶۰۳	۰/۲	۳۲,۷۸۷	۰/۲
	۵,۴۴۷	۰	۵,۲۵۸	-/۰۳
سازمان سیما و منظر	۲۶۹,۲۰۵	۲/۱	۱۶۸,۹۱۸	۰/۹
	۴۹,۲۶۸	-/۴	۵۴,۵۰۰	-/۳
سازمان عمران	۲۷۴,۷۷۹	۲/۲	۵۰۷,۰۰۷	۲/۸
	۵۰,۹۰۳	۴/۴	۴۹۱,۹۰۳	۲/۵
سازمان فاوا	۶۹,۴۲۰	۰/۵	۵۲,۱۴۱	۰/۳
	۱۷,۸۲۱	-/۲	۹,۹۷۶	-/۱
سازمان فرهنگی و ورزشی	۲۱۱,۵۰۵	۱/۷	۳۳۰,۷۱۷	۱/۹
	۱۵۳,۶۲۲	۱/۳	۱۸۵,۵۱۷	-/۱
جمع	۱۲,۷۰۰,۰۰۰	۱۰۰	۱۷,۸۰۰,۰۰۰	۱۰۰
	۱۱,۶۸۸,۶۲۸	۱۰۰	۱۹,۳۴۷,۰۰۶	۱۰۰

ماخذ: مدیریت برنامه و بودجه شهرداری بندرعباس

جدول (۵-۸) اعتبارات عمرانی و برنامه های شهرداری در سال ۱۳۹۹ و ۱۴۰۰

عنوان برنامه	واحد	مصوب ۱۳۹۹	عملکرد ۱۳۹۹	مصوب ۱۴۰۰	عملکرد ۱۴۰۰
بازآفرینی فضاهای شهری	میلیون ریال	۲۸.۰۰۰	۱۰۵	۲۶.۰۰۰	۱۷.۰۴۲
طرحهای توسعه و تفصیلی شهری	میلیون ریال	۱۵.۱۰۰	۲.۹۹۹	.	.
زیباسازی شهری (ارتقای کیفیت معماری و سیما و منظر شهری)	میلیون ریال	۱۶.۰۰۰	۱۹.۸۴۰	۱۹۲.۸۰۰	۱۳۵.۵۳۳
تهیه و اجرای طرحهای موضعی و موضوعی شهری	میلیون ریال	۲۱۳.۰۰۰	۱۰۷.۵۰۲	۱۱.۹۰۰	۴.۰۰۰
توسعه و نگهداری فضای سبز شهری	میلیون ریال	۸۵۷.۲۵۰	۹۴۱.۱۷۷	۶۳۵.۷۶۰	۷۳۴.۷۰۸
توسعه و نگهداری آرامستانها	میلیون ریال	۳۴.۵۰۰	۴.۴۷۸	۱۰۰.۵۰۰	۱۲.۹۱۰
طرحهای جامع و تفصیلی مدیریت پسماند	میلیون ریال	۱۰۰.۴۸۰۰	۱.۱۳۶.۰۸۰	۲.۴۷۱.۵۹۷	۲.۴۵۸.۵۷۰
توسعه و نگهداری تاسیسات شهری	میلیون ریال	۶۱۷.۱۰۰	۶۷۳.۴۶۱	۱.۰۰۸.۷۰۰	۸۲۳.۷۹۷
بهبود محیط زیست شهری و بهداشت عمومی	میلیون ریال	۱۷۵.۵۴۸	۴۱.۳۰۲	۲۴۷.۶۹۴	۲۰.۸۰۹
ساماندهی صنوف و مشاغل مزاحم شهری	میلیون ریال	۸۳.۶۰۰	۴۷.۸۲۸	۱۲۲.۰۰۰	۱۹.۷۵۸
اجرای طرحهای هدایت آبهای سطحی	میلیون ریال	۳۵۳.۱۰۰	۲۹۴.۵۱۸	۲۷۸.۰۰۰	۳۳۶.۱۹۱
تهیه و اجرای طرحهای ایمنی و کاهش خطرپذیری شهر	میلیون ریال	۱۱۶.۵۰۰	۵۲.۳۴۹	۱۲۴.۵۰۰	۵۱.۱۳۶
توسعه و تقویت سیستم ایمنی و آتش نشانی	میلیون ریال	۲۰۰.۲۴۸	۱۰.۳۳۲	۳۲۱.۵۱۰	۱۴.۶۸۲
ارتقاء تاب آوری شهری، مدیریت بحران و پدافند غیر عامل	میلیون ریال	۸.۱۰۰	۲۱۲	۷۲.۰۵۰	۹.۹۶۲
توسعه زیر ساختهای عبور و مرور تملکات معابر، توسعه و احداث	میلیون ریال	۱.۷۷۵.۵۶۲	۲.۲۲۱.۹۳۳	۱.۵۲۹.۵۰۰	۴.۳۴۴.۰۲۷
بهبود عبور و مرور شهری جدول گذاری، پیاده رو و معابر، خط کشی و...	میلیون ریال	۵۳.۳۰۰	۴۲.۹۰۴	۵۱۸.۴۰۰	۲۹۲.۲۹۹
توسعه، تجهیز و نگهداری ناوگان حمل و نقل عمومی	میلیون ریال	۴۱۳.۶۰۰	۳۱۲.۹۳۳	۱۰۳.۵۰۰	۲۰۰
ساماندهی بار و مسافر	میلیون ریال
توسعه و ساماندهی پارکینگها	میلیون ریال	۴۸.۰۰۰	۱۲.۴۴۳	۵۰.۰۰۰	۱۴.۴۹۳
توسعه، تجهیز و نگهداری پایانه های مسافری شهری	میلیون ریال	.	.	۱۱.۰۰۰	۶۱۳

ادامه جدول (۵-۸) اعتبارات عمرانی و برنامه های شهرداری در سال ۱۳۹۹ و ۱۴۰۰

عنوان برنامه	واحد	مصوب ۱۳۹۹	عملکرد ۱۳۹۹	مصوب ۱۴۰۰	عملکرد ۱۴۰۰
سامانه های هوشمند حمل و نقل و ترافیک شهر	میلیون ریال	۳۸.۶۰۰	۱۷.۲۳۳	۶۱.۰۰۰	۲۷.۳۸۴
توسعه شهرداری الکترونیک و ارتقاء زیرساختها و فنآوریهای نوین	میلیون ریال	۶۹.۴۰۰	۸.۸۴۶	۲۱۷.۶۰۰	۳۲.۷۱۶
آموزش و پژوهش های کاربردی	میلیون ریال	۹۲.۶۶۱	۳.۹۰۸	۱۱۱.۱۸۳	۵.۹۹۲
تحول اداری و مدیریت عملکرد	میلیون ریال	۴.۴۱۹.۹۸۴	۴.۲۸۳.۸۲۸	۶.۷۵۹.۹۳۹	۷.۲۱۷.۸۳۲
توسعه درآمدهای پایدار	میلیون ریال	۱۰.۴۴۰	۸.۵۴۷	۱۲.۰۰۰	۸.۹۲۸
حمایت، توانمندسازی و توسعه نهادها، تشکلها، مشارکت‌های مردمی و سازمان‌های مردم نهاد	میلیون ریال	۱۳.۰۰۰	۱.۵۵۰	۲۴.۰۰۰	۳.۲۴۲
برگزاری همایشها، نمایشگاهها و نشستها	میلیون ریال	۱۴۳.۲۳۷	۵۷.۵۲۹	۲۰۳.۰۹۵	۸۲.۷۳۱
حمایت از طرحهای حوزه سلامت اجتماعی	میلیون ریال	۴۵۹.۸۰۰	۹۲.۸۰۲	۱۴۴.۰۰۰	۹۶.۵۵۶
ساماندهی آسیب دیدگان اجتماعی و متکدیان	میلیون ریال	۵.۰۰۰	.	.	.
طرحهای گردشگری و فرهنگی	میلیون ریال	۲۹۴.۰۵۰	۱۰۷.۶۷۱	۵۵۱.۳۰۰	۱۱۸.۶۴۵
توسعه زیرساختها، ظرفیتها و فعالیتها و طرحهای فرهنگی	میلیون ریال	۲۸.۴۳۰	۳۳.۹۸۰	۱۱۰.۴۷۳	۶۷.۴۶۱
جمع کل	میلیون ریال	۱۱۵۸۷.۹۱۰	۱۰۵۳۸.۲۹۰	۱۶۰۲۰۰۰۰۱	۱۶۰۹۵۲.۲۱۷

ماخذ: مدیریت برنامه و بودجه شهرداری بندرعباس

۳-۴-۵ واحد آمار و تحلیل اطلاعات

مأموریت اصلی حوزه آمار تأمین و ارائه آمارهای روزآمد، قابل اعتماد و متناسب با نیازهای اطلاعاتی شهروندان، پژوهشگران، برنامه‌ریزان و تصمیم‌گیران عرصه مدیریت شهری می‌باشد. برنامه‌ریزی به منظور ایجاد بانک اطلاعات آماری بروز، جامع و کارآمد، طراحی، ایجاد و پیاده‌سازی ساختار بانک اطلاعاتی براساس استانداردهای مربوطه، طراحی نظام گردش آمار و اطلاعات، و در نهایت پشتیبانی بررسی تطبیقی با برنامه‌های شهرداری از جمله وظایف این واحد محسوب می‌گردد.

جدول (۵-۹) اقدامات انجام شده واحد آمار و اطلاعات در سال ۱۴۰۰

شرح فعالیت های واحد آمار و اطلاعات در سال ۱۴۰۰
جمع‌آوری و یکپارچه‌سازی اطلاعات پرسنلی
تهیه و تدوین سالنامه آماری ۱۳۹۹ شهرداری بندرعباس
درج اطلاعات پرسنلی در سامانه سازمان شهرداریها و دهیاریها
ارسال اطلاعات آماری مورد نیاز دستگاههای استانی
تهیه بروشور آمار و اطلاعات

ماخذ: مدیریت برنامه و بودجه شهرداری بندرعباس

۵-۵ مدیریت سرمایه انسانی

مدیریت سرمایه انسانی به مدیریت کارکنان سازمان اشاره دارد که در رسیدن به بهره‌وری کلی سازمان نقش اساسی ایفا می‌کنند و شامل فرآیند سازمانی جذب، آموزش، مدیریت و نگهداشت کارکنان می‌باشد که در تحقق سایر فرآیندها و اهداف سازمان نقش موثری دارد.

این مدیریت شامل چهار زیرمجموعه می‌باشد:

- ۱) اداره منابع انسانی؛
- ۲) اداره رفاه و سلامت؛
- ۳) اداره دبیرخانه و اسناد؛
- ۴) اداره خدمات پشتیبانی.

۵-۵-۱ اداره منابع انسانی

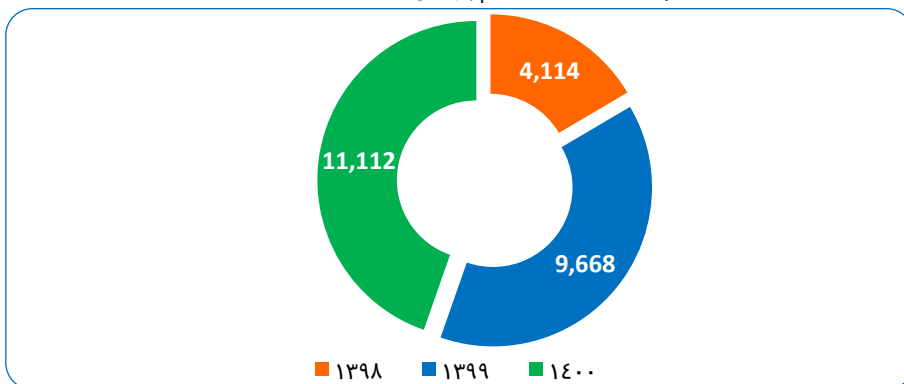
پیگیری اخذ مجوزهای لازم جهت استخدام، بررسی و نیازسنجی ادواری منابع انسانی مورد نیاز مجموعه در چارچوب اهداف، راهبردها و تغییرات ساختاری، صدور احکام پرسنلی و نظارت بر عملکرد واحدها، سازمان‌ها و مراکز تابعه، تهیه و تدوین گزارشات تحلیلی و مدیریتی از وضعیت منابع انسانی از اهم وظایف این اداره می‌باشد.

جدول (۵-۱۰) عملکرد اداره منابع انسانی شهرداری مرکزی از سال ۱۳۹۸ تا ۱۴۰۰

شرح	واحد	۱۳۹۸	۱۳۹۹	۱۴۰۰
صدور احکام کارگزینی	تعداد	۴,۱۱۴	۹,۶۶۸	۱۱,۱۱۲
تکمیل فرم‌های ارتقا کارشناسان	تعداد	۲۷۵	۱۵۸	۶۰۱
صدور حکم ماموریت	تعداد	۱۸۲	۸۶	۱۵۸
تهیه خلاصه سوابق کارکنان	تعداد	۳۵۰	۵۰۲	۷۹۵
صدور نامه ضمانت بانکی و اشتغال بکار	تعداد	۶۶۰	۳۹۲	۷۵۹
بررسی سوابق و پرونده‌های مطالبات بازنشستگی	تعداد	۳۶۲	۷۳	۲۶۱

ماخذ: مدیریت سرمایه انسانی شهرداری بندرعباس

نمودار (۵-۴) صدور احکام پرسنلی از سال ۱۳۹۸ تا ۱۴۰۰



جدول (۱۱-۵) آمار نیروی انسانی شهرداری مرکزی، مناطق و سازمان‌های وابسته از سال ۱۳۹۸ تا ۱۴۰۰^۱

شرح	واحد	۱۳۹۸	۱۳۹۹	۱۴۰۰
کل پرسنل	کل	۴,۴۴۱	۵,۲۲۴	۵,۴۰۱
	نفر			
استخدام پرسنل در هر سال	مرد	۱,۱۲۰	۷۳۰	۱۵۸
	زن	۱۹۷	۵۳	۱۹
مرکزی	مرد	۶۷۲	۷۴۱	۷۵۹
	زن	۲۶۵	۲۶۹	۲۷۱
منطقه یک	مرد	۷۷۶	۷۹۹	۸۰۸
	زن	۱۳۳	۱۳۸	۱۴۴
منطقه دو	مرد	۴۰۱	۵۸۷	۶۴۲
	زن	۵۰	۵۲	۵۴
منطقه سه	مرد	۶۵۶	۷۰۵	۷۱۶
	زن	۶۱	۷۲	۷۶
منطقه چهار	مرد	۲۹۸	۶۲۳	۶۵۷
	زن	۶۰	۶۷	۶۸
سازمان‌های وابسته	مرد	۸۷۲	۹۵۰	۹۸۱
	زن	۱۹۷	۲۲۱	۲۲۵
پرسنل با مدرک تحصیلی لیسانس و بالاتر	مرد	۷۵۲	۸۰۸	۸۲۵
	زن	۶۰۲	۶۳۵	۶۴۴
پرسنل شهرداری مرکزی با مدرک تحصیلی لیسانس و بالاتر	مرد	۲۷۴	۲۹۱	۲۹۷
	زن	۲۲۰	۲۲۲	۲۲۲
پرسنل شهرداری منطقه یک با مدرک تحصیلی لیسانس و بالاتر	مرد	۷۵	۸۰	۸۲
	زن	۹۳	۹۵	۹۸
پرسنل شهرداری منطقه دو با مدرک تحصیلی لیسانس و بالاتر	مرد	۴۵	۴۷	۴۸
	زن	۴۵	۴۷	۴۹
پرسنل شهرداری منطقه سه با مدرک تحصیلی لیسانس و بالاتر	مرد	۵۴	۵۷	۵۷
	زن	۵۰	۵۵	۵۷
پرسنل شهرداری منطقه چهار با مدرک تحصیلی لیسانس و بالاتر	مرد	۵۸	۶۳	۶۴
	زن	۳۸	۴۳	۴۳
پرسنل سازمان‌های وابسته با مدرک تحصیلی لیسانس و بالاتر	مرد	۲۴۶	۲۷۰	۲۷۷
	زن	۱۵۶	۱۷۳	۱۷۵

مآخذ: مدیریت سرمایه انسانی شهرداری بندرعباس

۱: با عنایت به اینکه منطقه چهار در سال ۱۴۰۰ راه اندازی شده است نیروی انسانی براساس سال جذب متناسب با چهار منطقه توزیع شده است.

جدول (۱۲-۵) آمار نیروی انسانی به تفکیک مدرک تحصیلی در سال ۱۳۹۸

شرح	واحد	زیر دیپلم	دیپلم	کاردانی	کارشناسی	کارشناسی ارشد	دکترا	جمع کل
مرکزی	نفر	۱۴۳	۲۱۷	۸۳	۳۵۲	۱۳۶	۶	۹۳۷
منطقه یک	نفر	۵۶۳	۱۳۱	۴۷	۱۳۲	۳۶	۰	۹۰۹
منطقه دو	نفر	۲۳۳	۱۰۲	۲۶	۶۷	۲۳	۰	۴۵۱
منطقه سه	نفر	۴۹۵	۹۴	۲۴	۷۸	۲۵	۱	۷۱۷
منطقه چهار	نفر	۱۳۸	۹۲	۳۲	۸۳	۱۳	۰	۳۵۸
سازمان‌ها	نفر	۱۸۲	۳۴۱	۱۴۴	۳۱۸	۸۴	۰	۱۰۰۶۹
کل	نفر	۱۰۷۵۴	۹۷۷	۳۵۶	۱۰۰۳۰	۳۱۷	۷	۴۰۴۴۱

ماخذ: مدیریت سرمایه انسانی شهرداری بندرعباس

جدول (۱۳-۵) آمار نیروی انسانی به تفکیک مدرک تحصیلی در سال ۱۳۹۹

شرح	واحد	زیر دیپلم	دیپلم	کاردانی	کارشناسی	کارشناسی ارشد	دکترا	جمع کل
مرکزی	نفر	۱۵۷	۲۴۵	۹۵	۳۶۹	۱۳۸	۶	۱۰۰۱۰
منطقه یک	نفر	۵۶۹	۱۴۰	۵۳	۱۳۹	۳۶	۰	۹۳۷
منطقه دو	نفر	۴۰۷	۱۱۲	۲۶	۷۱	۲۳	۰	۶۳۹
منطقه سه	نفر	۵۱۸	۱۱۸	۲۹	۸۵	۲۶	۱	۷۷۷
منطقه چهار	نفر	۴۳۸	۱۱۳	۳۳	۹۱	۱۵	۰	۶۹۰
سازمان‌ها	نفر	۱۹۴	۳۷۴	۱۶۰	۳۵۴	۸۹	۰	۱۰۱۷۱
کل	نفر	۲۰۲۸۳	۱۰۱۰۲	۳۹۶	۱۰۱۰۹	۳۲۷	۷	۵۰۲۲۴

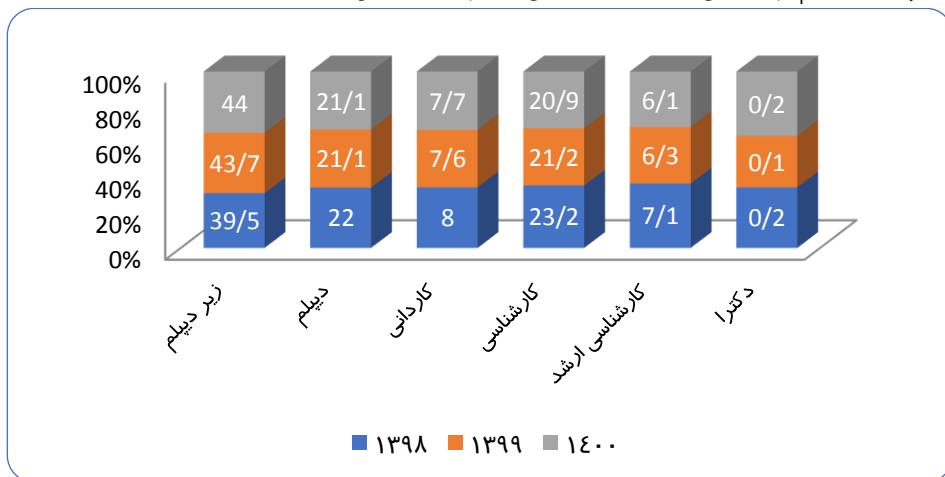
ماخذ: مدیریت سرمایه انسانی شهرداری بندرعباس

جدول (۱۴-۵) آمار نیروی انسانی به تفکیک مدرک تحصیلی در سال ۱۴۰۰

شرح	واحد	زیر دیپلم	دیپلم	کاردانی	کارشناسی	کارشناسی ارشد	دکترا	جمع کل
مرکزی	نفر	۱۵۹	۲۵۳	۹۹	۳۷۴	۱۳۹	۶	۱۰۰۳۰
منطقه یک	نفر	۵۷۲	۱۴۳	۵۷	۱۴۳	۳۶	۱	۹۵۲
منطقه دو	نفر	۴۵۴	۱۱۹	۲۶	۷۳	۲۳	۱	۶۹۶
منطقه سه	نفر	۵۲۶	۱۲۳	۲۹	۸۷	۲۶	۱	۷۹۲
منطقه چهار	نفر	۴۶۸	۱۱۶	۳۴	۹۲	۱۵	۰	۷۲۵
سازمان‌ها	نفر	۲۰۰	۳۸۵	۱۶۹	۳۶۱	۹۱	۰	۱۰۲۰۶
کل	نفر	۲۰۳۷۹	۱۰۱۳۹	۴۱۴	۱۰۱۳۰	۳۳۰	۹	۵۰۴۰۱

ماخذ: مدیریت سرمایه انسانی شهرداری بندرعباس

نمودار (۵-۵) سهم نیروی انسانی به تفکیک‌مدیرک‌تحصیلی در شهرداری بندرعباس و سازمان‌های وابسته از سال ۱۳۹۸ تا ۱۴۰۰



۵-۵-۲ رفاه و سلامت

تهیه و تدوین آیین‌نامه‌ها و دستورالعمل‌های مرتبط با برنامه‌های رفاهی، تفریحی، اجتماعی و بهداشت و درمان کارکنان و اقدامات لازم جهت ارتقا سطح معیشت کارکنان و افزایش رفاه عمومی پرسنل از جمله وظایف این اداره محسوب می‌گردد.

جدول (۵-۱۵) عملکرد امور رفاهی شهرداری مرکزی از سال ۱۳۹۸ تا ۱۴۰۰

شرح	واحد	۱۳۹۸	۱۳۹۹	۱۴۰۰
هماهنگی و برگزاری جلسه کمیته رفاه	تعداد	۳۰	۱۲	۴
هماهنگی و برگزاری جلسه کمیته انضباط کار	تعداد	۲۰	۱۴	۰
بازدید از مهمانسراهای یزد، مشهد، تهران و بندرعباس	تعداد	۷	۶	۱۲
بازدید از منازل سازمانی شهرداری و مهمانسراها	تعداد	۱۲	۷	۳۱
صدور معافیت عوارض ۲۰۰ مترمربع ساختمانی جهت پرسنل متقاضی واجدالشرايط	تعداد	۰	۲	۸۸
اخذ استعلام پرسنل متقاضی واجدالشرايط در خصوص معافیت عوارض ۲۰۰ مترمربع ساختمانی از مناطق	تعداد	۰	۲	۲۵۰
صدور معرفی‌نامه جهت پرسنل متقاضی کلاس‌های ورزشی	تعداد	۵۰	۹	۲۷
صدور معرفی‌نامه جهت پرسنل متقاضی از امکانات هتل در مشهد	تعداد	۴۷۰	۱۵۸	۲۹۵
صدور معرفی جهت فروشگاه‌های طرف توافق نامه	تعداد	۱۲۰	۲۲۹	۳۹۵

ادامه جدول (۱۵-۵) عملکرد امور رفاهی شهرداری مرکزی از سال ۱۳۹۸ تا ۱۴۰۰

۱۴۰۰	۱۳۹۹	۱۳۹۸	واحد	شرح
۳۵۰۰	۲۹۵۳	۳۰۴۳	نفر	پرسنل تحت پوشش بیمه تکمیلی
۵۴۵	۰	۱۰۰۹۹	نفر	معرفی پرسنل جهت انجام معاینات ادواری
۱۰	۱۵	۱۴۱	عدد	بازدید بهداشتی از شهرداری‌ها و سازمان‌ها
۰	۰	۶۱	جلد	توزیع هفته‌نامه و ماهنامه پیام سلامتی
۸	۸	۴۸	عدد	کارت بهداشت نیروهای خدماتی
۲۰۰	۰	۲۵۰	عدد	تهیه چک لیست‌های بهداشتی و ایمنی
۴۳	۴۸	۹۰۲	نفر	دوره‌های آموزشی
۰	۰	۰	مورد	صدور کارت استخر

ماخذ: مدیریت سرمایه انسانی شهرداری بندرعباس

جدول (۱۶-۵) آمار مرخصی‌های استعلاجی از سال ۱۳۹۸ تا ۱۴۰۰

۱۴۰۰	۱۳۹۹	۱۳۹۸	واحد	شرح
۱۰۰۴۹	۵۲۹	۲۰۴۲۴	تعداد	صدور مرخصی استعلاجی پرسنل با تأیید پزشک معتمد

ماخذ: مدیریت سرمایه انسانی شهرداری بندرعباس

۳-۵-۵ اداره خدمات پشتیبانی

برنامه‌ریزی و نظارت در زمینه‌ی طرح‌های رفاهی برای کارکنان، طرح‌های رفاهی بیمه و کنترل سلامت و درمان پرسنل از جمله وظایف این اداره محسوب می‌گردد.

جدول (۱۷-۵) عملکرد امور رفاهی (بهداشت) از سال ۱۳۹۸ تا ۱۴۰۰

۱۴۰۰	۱۳۹۹	۱۳۹۸	واحد	شرح
۰	۰	۴۲۰	دست	تامین لباس کار نیروهای خدماتی
۳۴	۶۸	۳۴۲	عدد	بازدید و پیگیری شارژ کپسول‌های آتش‌نشانی
۳۵۰۰	۳۰۰۰	۵۰۸۱۱	مورد	توزیع ماسک و اقلام کمک‌های اولیه
۱۲	۴۳۲	۱۸۵	خودرو	بازدید از خودروهای استیجاری
۶	۴	۸۴	مورد	سمپاشی و طعمه‌گذاری
۲۶	۲۶۰	۳۷۴	مورد	بازدید از آبدارخانه‌ها

ماخذ: مدیریت سرمایه انسانی شهرداری بندرعباس

ع-۵-۵ اداره دبیرخانه و اسناد

دبیرخانه اداره امور دفتری شهرداری را براساس روش‌های تدوین شده و معین به عهده دارد. همچنین گردش مکاتبات و مراسلات اداری، مراقبت و نظارت بر حسن جریان گردش نامه‌های وارده و صادره در داخل و خارج سازمان از وظایف این اداره می‌باشد. به عبارت دیگر دبیرخانه تشکیلات تعریف شده‌ای است که وظیفه دریافت، ثبت، حذف، توزیع اسناد و پرونده‌های یک سازمان را بر عهده دارد.

جدول (۵-۱۸) عملکرد اداره دبیرخانه در سال ۱۴۰۰

شرح	واحد	نامه های وارده	نامه های صادره
مرکزی	تعداد	۱۴۳.۳۵۳	۱۴۰.۸۳۲
منطقه یک	تعداد	۱۶.۹۱۴	۲۲.۶۰۹
منطقه دو	تعداد	۹.۹۹۲	۱۲.۴۵۳
منطقه سه	تعداد	۱۲.۵۴۲	۱۱.۴۶۴
منطقه چهار	تعداد	۹.۴۸۰	۸.۳۹۵
سازمان آتش نشانی	تعداد	۹.۴۶۲	۴.۷۱۹
سازمان آرامستان	تعداد	۱.۸۲۸	۱.۱۸۰
سازمان پسماند	تعداد	۹.۰۵۴	۴.۲۰۸
سازمان حمل و نقل	تعداد	۱۰.۲۹۹	۴.۲۵۸
سازمان ساماندهی مشاغل	تعداد	۳.۲۱۱	۱.۷۲۶
سازمان سرمایه گذاری	تعداد	۹۰۶	۴۴۶
سازمان سیما و منظر	تعداد	۸.۶۰۶	۴۰.۷۹
سازمان عمران	تعداد	۳.۷۸۱	۱۰.۴۲
سازمان فاوا	تعداد	۲.۴۸۷	۸۲۰
سازمان فرهنگی اجتماعی ورزشی	تعداد	۵.۲۵۳	۳.۴۴۶
جمع کل	تعداد	۲۴۷.۱۶۸	۲۳۱.۵۷۷

ماخذ: مدیریت سرمایه انسانی شهرداری بندرعباس

ف-۵ مدیریت نوسازی و تحول اداری

این مدیریت وظیفه اصلاح فرآیندها و روش‌های انجام کار، بررسی و انجام مطالعات مستمر درخصوص نارسایی‌ها و مشکلات مربوط به سیستم‌ها، فرآیند و روش‌های اختصاصی مشترک و عمومی و ارائه راهنمایی و مشاوره و برنامه‌ریزی برای اصلاح و بهسازی آنها با همکاری واحدهای ذیربط را برعهده دارد.

مدیریت نوسازی و تحول اداری شامل چهار زیرمجموعه می‌باشد:

(۱) امور تشکیلات و برنامه‌ریزی نیروی انسانی؛

(۲) امور بهبود روش‌ها؛

۳) امور سیستم های یکپارچه شهرداری؛

۴) اداره آموزش، پژوهش و مدیریت دانش.

۱-۶-۵ امور تشکیلات و برنامه ریزی نیروی انسانی

تشکیلات مجموعه‌ای از نیروی انسانی است که دارای هدف، برنامه و ساز و کار (مکانیزم) مشخصی می‌باشد.

- مجموعه بیانگر این است که تشکیلات شامل نفرات مختلفی می‌باشد که ذیل هویت جمعی و هماهنگ تعریف می‌شود.
- نیروی انسانی بیانگر این است که تشکیلات یک پدیده انسانی بوده لذا انسان اصلی‌ترین رکن و عنصر تشکیلات می‌باشد.
- هدف بیانگر این است که تشکیلات برای خود رسالتی قائل است که خود را مامور به تحقق آن می‌داند.
- برنامه بیانگر این است که تشکیلات برای تحقق هدف یا اهداف نگره (تئوری) طرح و راهکار لازم را سنجیده و دارد.
- ساز و کار بیانگر این است که تشکیلات برای برنامه‌ریزی، تصمیم‌گیری، اجرا و رابطه‌ی بین نیروها دارای فرآیند تعریف شده‌ای می‌باشد.

جدول (۱۹-۵) عملکرد امور تشکیلات و برنامه‌ریزی نیروی انسانی شهرداری بندرعباس در سال ۱۴۰۰

شرح فعالیت های واحد تشکیلات
بروز رسانی ماهیانه وضعیت موجود و مصوب چارت سازمانی
بررسی پرونده‌های ارتقاء گروه با مشارکت کمیته طرح طبقه بندی مشاغل
بررسی تغییر پست‌های سازمانی پرسنل
مسدود کردن پست سازمانی نیروهای قراردادی (تسری ضوابط)
بررسی شرایط احراز و اختصاص پست سازمانی به نیروهای قرارداد کار معین
بررسی شرایط احراز و اختصاص پست سازمانی به نیروهای رسمی و قطعی (ایثارگری)
بررسی شرایط احراز پست سازمانی به نیروهای تبدیل وضعیت (قانون استفساریه)
تحلیل پست‌ها و ارائه گزارش به سازمان شهرداری‌ها و دهیاری‌های کشور جهت انطباق پست‌های سازمانی با مدارک تحصیلی افراد که تصدی پست را بر عهده دارند
ارائه گزارش پرسنل مشمول قانون ایثارگری بند ۲ ماده ۲ دستورالعمل اجرای "د" تبصره ۲۰ قانون بودجه سال ۱۴۰۰ کل کشور با موضوع تبدیل وضعیت استخدامی ایثارگران نامه شماره ۱۳۱۶۰۰ تاریخ ۱۴۰۰/۰۳/۲۹ (همکاری با امور اداری به طور مستمر)
تهیه و تدوین سطوح مدیریتی
تدوین شرح وظایف و ساختار مدیریت شهر خلاق و اسناد تاریخی
پیگیری دستورالعمل اصلاح ساختار سازمانی
تدوین و بروز رسانی مستمر شرح وظایف پست‌های سازمانی مصوب
پیگیری تمدید اساسنامه سازمان‌های وابسته به شهرداری

مآخذ: مدیریت نوسازی و تحول اداری شهرداری بندرعباس

۲-۶-۵ امور بهبود روش‌ها

شناسایی، مستندسازی و اصلاح فرایندهای مورد عمل در شهرداری بندرعباس بر مبنای استاندارد ISO 9001:2008، بروزآوری فرایندهای مستند شده در شهرداری، برنامه ریزی جهت ایجاد بهبود مستمر در واحدها، برنامه‌ریزی جهت تحول و نوسازی اداری در شهرداری از جمله وظایف امور بهبود روش‌ها می‌باشد.

جدول (۲۰-۵) عملکرد امور بهبود روش‌ها در سال ۱۴۰۰

شرح فعالیت‌های واحد بهبود روش‌ها	
تدوین آئین نامه شورای راهبری توسعه مدیریت شهرداری بندرعباس	نظارت بر اجرای برنامه های تحول اداری
تدوین آئین نامه نظام پیشنهادات	
شرکت در جلسات کمیته تحول اداری کشوری به صورت ویدئو کنفرانس	اصلاح و بهبود فرآیندها
به روز رسانی روش‌های اجرایی، دستورالعمل‌های شهرداری بندرعباس	
تهیه روش‌های اجرایی سازمان‌های وابسته	

ماخذ: مدیریت نوسازی و تحول اداری شهرداری بندرعباس

جدول (۲۱-۵) مستندات تدوین شده سیستم مدیریت کیفیت در شهرداری بندرعباس در سال ۱۴۰۰

سال	آیین نامه‌ها	دستورالعمل‌ها	روش‌های اجرایی	فرم‌ها	جمع
۱۴۰۰	۶	۳۴	۸۲	۳۱۰	۴۳۲
۱۳۹۹	۶	۲۸	۸۸	۳۹۲	۵۱۴
۱۳۹۸	۲	۹	۴۵	۱۹۰	۲۴۶

ماخذ: مدیریت نوسازی و تحول اداری شهرداری بندرعباس

۳-۶-۵ اداره آموزش، پژوهش و مدیریت دانش

تبیین فرآیند آموزش در شهرداری بندرعباس پیرامون آموزش‌هایی است که باعث ارتقا دانش، مهارت و بهبود کیفیت خدمات و فعالیت‌های کارکنان می‌گردد. با توجه به اعلام نیاز به دوره‌های آموزشی کوتاه مدت توسط معاونین و مدیران شهرداری از طریق سیستم جامع آموزش منابع انسانی (مورد تأیید سازمان شهرداری‌ها و دهیاری‌ها) و براساس اولویت‌بندی نیازهای شغلی پرسنل، نیازسنجی آموزش بصورت سالانه انجام می‌شود و پس از برنامه‌ریزی و برآورد هزینه، بودجه یکساله پیشنهاد و پس از تصویب بودجه توسط معاونت برنامه‌ریزی و توسعه سرمایه انسانی، مجوز یکساله برگزاری دوره‌ها به اداره آموزش ابلاغ می‌گردد.

جدول (۲۲-۵) بودجه اداره آموزش، پژوهش و مدیریت دانش از سال ۱۳۹۸ تا ۱۴۰۰

شرح	واحد	۱۳۹۸	۱۳۹۹	۱۴۰۰
بودجه تخصیص داده شده به آموزش پرسنل	مصوب	۱۴.۸۲۰	۵۳.۴۴۱	۵۶.۲۶۸
	محقق	۳۸۸	۱.۷۹۳	۲.۵۸۰
بودجه تخصیص داده شده به آموزش شهروندی	مصوب	۸.۸۷۳	۵.۰۰۰	۲.۷۲۰
	محقق	۵۴۶	۰	۳۹۰
بودجه تخصیص داده شده به پژوهش و مطالعات	مصوب	۱.۵۰۰	۲۰.۵۷۹	۲۴.۲۰۰
	محقق	۱۳۴	۱.۱۸۶	۱.۱۹۹

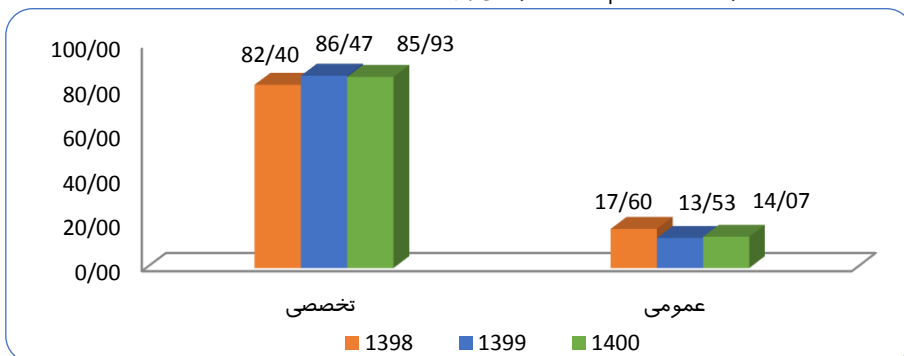
ماخذ: مدیریت نوسازی و تحول اداری شهرداری بندرعباس

جدول (۲۳-۵) عملکرد امور آموزش از سال ۱۳۹۸ تا ۱۴۰۰

شرح	واحد	۱۳۹۸	۱۳۹۹	۱۴۰۰
برگزاری دوره‌های آموزشی	تعداد	۱۵	۱۹	۵۳
	تعداد عمومی	۲	۴	۵
	تعداد کل	۱۷	۲۳	۵۸
دوره آموزشی مدیریتی	تعداد	۰	۲	۲
	نفر ساعت	۰	۲.۴۳۲	۲.۵۶۸
مدت دوره آموزشی	تخصصی	۱۸.۵۷۲	۵۳.۴۶۴	۴۸.۱۶۲
	عمومی	۳.۹۶۸	۸.۳۶۸	۷.۸۸۴
	کل	۲۲.۵۴۰	۶۱.۸۳۲	۵۶.۰۴۶
تعداد شرکت کنندگان				
سهیم دوره آموزشی از کل (براساس نفر ساعت)	نفر	۱.۵۶۶	۲.۲۰۲	۴.۲۴۹
	درصد	۸۲/۴۰	۸۶/۴۷	۸۵/۹۳
تعداد همایش‌ها	تخصصی	۰	۱	۵
	عمومی	۱۷/۶۰	۱۳/۵۳	۱۴/۰۷
تعداد سفرهای آموزشی	تعداد	۳	۰	۳

ماخذ: مدیریت نوسازی و تحول اداری شهرداری بندرعباس

نمودار (۶-۵) سهیم دوره آموزشی پرسنل از سال ۱۳۹۸ تا ۱۴۰۰ (درصد)



۵-۷ مرکز مطالعات

این مرکز با هدف ارتقا بهره‌وری و پیشتازی در حل مسائل مدیریت شهری و برنامه‌ریزی توسعه شهری از طریق مدیریت فرآیندهای مطالعاتی شهرداری اعم از تفکر، پژوهش، مطالعه، نوآوری و یافتن راه‌کارهای نوین و اقدامات مناسب برای انجام مأموریت‌ها و وظایف شهرداری و نظارت، ارزیابی و بروزرسانی طرح‌ها، با بهره‌گیری از نیروهای متخصص و فناوری‌های منطبق و بروز در راستای تأمین نیازهای پژوهشی و برنامه‌ریزی به منظور پشتیبانی فکری از اقدامات شهرداری بندرعباس شکل گرفته است.

جدول (۲۴-۵) عملکرد مرکز مطالعات از سال ۱۳۹۸ تا ۱۴۰۰

نام مجری	تاریخ شروع	شرح
دانشگاه پیام نور "دکتر لیلا قربانی"	۱۴۰۰/۰۲/۱۱	نیازسنجی و تعیین نیازهای فرهنگی، ورزشی و تفریحی محلات شهرستان بندرعباس
رضا دولتی	۱۴۰۰/۰۵/۰۳	شبیه‌سازی عددی انتشار جریان جت سطحی چگال صفحه‌ای همگرا در منابع آبی ساکن "پایان نامه"
سیده مناستوم	۱۴۰۰/۰۴/۲۳	بررسی اندرکنش خاک و سازه در سازه‌های بلند مجاور تونل‌های شهری "پایان نامه"
دانشکده فنی دانشگاه تهران دکتر نوحه گر	۱۳۹۹/۰۸/۲۸	ارزیابی اثرات تجمعی آلودگی احداث شهرک صنعتی فرآورده‌های نفتی با در نظر گرفتن صنایع و خدمات بندری و جاده‌ای منطقه ویژه اقتصادی خلیج فارس و غرب بندرعباس با ترسیم مدل انتشار
دانشگاه مالک اشتر مشهد	۱۳۹۸/۱۲/۱۱	پدافند غیر عامل شهر بندرعباس
مرکز مطالعات	۱۳۹۸/۱۱/۰۶	مکاتبه در خصوص تعیین تکلیف پروژه‌های ناتمام با مدیران مربوطه
مرکز مطالعات	۱۳۹۸/۰۷/۱۶	پیگیری صدور احکام هیات‌های علمی جهت عضویت در کمیته‌های پژوهشی
مرکز مطالعات	۱۳۹۸/۰۹/۲۳	شرکت در همایش پژوهش وزارت کشور
مرکز مطالعات	۱۳۹۸/۱۲/۰۱	مکاتبات در خصوص همکاری با موسسات آموزش عالی، دانشگاه‌ها و پارک علم و فن‌آوری
مرکز مطالعات	مستمر	حمایت از پایان‌نامه‌ها

ماخذ: مدیریت مرکز مطالعات شهرداری بندرعباس

۸-۵ سازمان فناوری اطلاعات و ارتباطات (فاوا)

سازمان فناوری اطلاعات و ارتباطات شهرداری بندرعباس (فاوا) تأمین زیرساخت‌های نرم‌افزاری و سخت‌افزاری مورد نیاز جهت ارائه خدمات فناوری اطلاعات به ذینفعان را بر عهده دارد. این زیرساخت‌ها اعم از سرورها، تجهیزات شبکه ارتباطی و مخابراتی، نرم‌افزارهای پایه، امنیت فضای تبادل اطلاعات، کامپیوترهای شخصی و... می‌باشد که در مرحله اول طراحی، نصب و پیاده‌سازی می‌گردد و پس از آن خدمات پشتیبانی و نگهداری را به کلیه کاربران ارائه می‌نماید.

جدول (۲۵-۵) سامانه‌ها و نرم‌افزارهای کاربردی شهرداری و سازمان‌های وابسته به شهرداری بندرعباس

شرح سامانه یا سیستم
سامانه اینترنت WiFi رایگان در سطح شهر به منظور استفاده عموم
طراحی و پیاده سازی ربات تلگرام ثبت و پیگیری درخواست‌های مردمی
سامانه خدمات الکترونیک شهرداری
سامانه نامگذاری معابر
سامانه هویت اموات (سها)
سامانه گردشگری شهر بندرعباس
سامانه صدور مجوز سایت‌های مخابراتی
سامانه مانیتورینگ پروژه‌های شهرداری بندرعباس (سمپ)
سامانه اتوماسیون مهمانسراهای شهرداری بندرعباس (سام)
سامانه فروش بلیط باغ گلها
سامانه فروش بلیط باغ پرندگان
سامانه نظارت خدمات شهری
سامانه پیمان
سامانه ۱۳۷
نرم افزار BTS
سامانه بایگانی فنی مناطق
سامانه عوارض خودرو
سامانه آمار و اطلاعات فرابر
سامانه جام (آموزش کارکنان)
سامانه شهرسازی الکترونیک
سیستم اموال شرکت داده پذیر
نرم افزار حسابداری رایان نظم
نرم افزار بودجه و حسابداری
اتوماسیون اداری (پرگار و برید)
سامانه فیش حقوقی
نرم افزار کمیسیون ماده صد
نرم افزار طرح پردازان آذرخش

ماخذ: شهرداری بندرعباس و سازمان‌های وابسته

جدول (۲۶-۵) عملکرد فعالیت‌های سازمان فاوا از سال ۱۳۹۸ تا ۱۴۰۰

۱۴۰۰	۱۳۹۹	۱۳۹۸	واحد	شرح	
۸۰۰	۷۴۷	۶۸۰	تعداد	رایانه‌های موجود در شهرداری	
۶۵۰	۵۴۶	۱۲۶	دستگاه	ارائه خدمات نگهداری و تعمیرات	
۱.۱۰۰	۱.۰۳۵	۱.۱۰۰	نفر	کاربران دارای کامپیوتر در شهرداری و سازمان‌های وابسته	
۸۴۰	۷۰۸	۸۵۰	نفر	کاربران برخوردار از اینترنت در شهرداری و سازمان‌های وابسته	
۴۸	۳۶	۲۲	تعداد	آنتن وایرلس در اختیار شهرداری	
-	۶۳	-	کیلومتر	توسعه و اجرای طول شبکه فیبر نوری در هر سال	
۱۰۰	۱۰۰	۱۰۰	کیلو بایت - MBPS	پهنای باند تامین شده برای شهرداری و سازمان‌های وابسته	
۱۰۰	۱۰۰	۱۰۰	درصد	مرکزی	سطح پوشش اتوماسیون در حوزه‌های مختلف شهرداری
۱۰۰	۱۰۰	۱۰۰	درصد	منطقه یک	
۱۰۰	۱۰۰	۱۰۰	درصد	منطقه دو	
۱۰۰	۱۰۰	۱۰۰	درصد	منطقه سه	
۱۰۰	×	×	درصد	منطقه چهار	
۱۰۰	۱۰۰	۱۰۰	درصد	سازمان‌های وابسته	
۲۷	۱۴	۱۴/۵	تراپایت	حجم ذخیره و نگهداری اطلاعات موجود در شهرداری و سازمان‌های وابسته	
۴	۴	۴	تعداد	شناسایی خدمات قابل ارائه در بستر خدمات الکترونیک شهرداری	
۲	۲	۳	تعداد	خدمات الکترونیکی شده در شهرداری	

ماخذ: سازمان فناوری اطلاعات و ارتباطات شهرداری بندرعباس

جدول (۲۷-۵) اقدامات انجام شده سازمان فاوا از سال ۱۳۹۸ تا ۱۴۰۰

۱۴۰۰	۱۳۹۹	۱۳۹۸	واحد	شرح
زیر ساخت‌های ارتباطی و شبکه				
۰	۰	۰	متر	نصب دکل‌های مخابراتی ۳G مهاری
۹۰۰	۳۰۰	۱۰۰	متر	کابل کشی شبکه جهت نصب تجهیزات وایرلس Sft brandrex ۶cat
۶	۴	۴	عدد	نصب و راه‌اندازی آنتن وایرلس ۲۸ mikro wan D
۴۰	۱۱	۱۶	مورد	ایجاد، توسعه و اصلاح شبکه داخلی
نرم‌افزار و خدمات الکترونیک				
۸۴،۰۰۰	۳۳،۰۰۰	۰	مورد	ساماندهی بایگانی‌ها و آرشیو الکترونیک پرونده‌های شهرداری، نوسازی و مشاغل مناطق شهرداری
۱۱	۴	۴۰	مورد	هماهنگی، نظارت، اجرا و پشتیبانی سامانه
۱۱	۱۰۰	۱۰۰	نسخه	نصب و راه‌اندازی، توسعه و پشتیبانی نرم‌افزار
پورتال جامع شهرداری				
۲۲	۲۲	۳۰	عدد	طراحی پورتال، پشتیبانی و آموزش
۳۰	۳۰	۴۸	عدد	ایجاد ایمیل‌های سازمانی

ماخذ: سازمان فناوری اطلاعات و ارتباطات شهرداری بندرعباس





معاونت مالے
واقصدادی



۶-۱ مقدمه

اطلاعات آماری این فصل شامل تعاریف و مفاهیم کلیدی فصل، اهداف، وظایف و عملکرد معاونت مالی و اقتصادی و مدیریت‌های زیرمجموعه (مدیریت امور مالی، مدیریت درآمد، مدیریت املاک و مستغلات، اداره خزانه داری) و همچنین سازمان سرمایه‌گذاری و مشارکت‌های مردمی شهرداری می‌باشد. برای گردآوری و تنظیم آمار و اطلاعات این فصل از قانون شهرداری‌ها، اسناد بالادستی شهر بندرعباس، بیان عملکرد معاونت مالی و اقتصادی و مدیریت زیرمجموعه و سازمان سرمایه‌گذاری استفاده شده است.

۶-۲ تعاریف

تعاریف و مفاهیم بکار رفته در این فصل عبارتند از:

سال مالی:

عبارت است از یک دوره دوازده ماهه که طی آن یک سازمان، امور مالی خود را اداره می‌کند.

عوارض:

مبلغی است که به عنوان جبران هزینه‌های یک مؤسسه عمومی اداری یا شهرداری در مقابل انجام کار یا خدمت دریافت می‌شود.

تعرفه عوارض:

منظور از تعرفه عوارض بهای خدمات و سایر درآمدهای موضوع ماده ۳۰ آیین‌نامه مالی شهرداری‌ها (مصوب ۱۳۴۶/۴/۱۲ با اصلاحات بعدی) می‌باشد. هر شهرداری دارای تعرفه‌ای خواهد بود که در آن کلیه انواع عوارض و بهای خدمات و سایر درآمدهایی که به وسیله شهرداری و موسسات تابعه و وابسته به آن وصول و یا تحویل می‌شود درج و هر نوع عوارض یا بها خدمات جدیدی که وضع و تصویب می‌گردد یا هر تغییری که در نوع و میزان نرخ آنها صورت می‌گیرد در تعرفه مذکور منعکس می‌شود. وزارت کشور به منظور تنظیم تعرفه و درج تغییرات بعدی و همچنین چگونگی وضع و تشخیص و وصول انواع عوارض و درآمدها، دستورالعمل جامع تهیه و به شهرداری‌ها ابلاغ خواهد کرد.

نوسازی:

عبارت است از احیا و یا تجدید بنای کالبدی موجود بر اساس یک طرح جامع هماهنگ و کنترل شده، همراه با پاکسازی زاغه‌ها و ساختمان‌های نامناسب، مزاحم و ناهماهنگ.

۳-۶ معاونت مالی و اقتصادی

رونق اقتصادی شهر از یک سو نیازمند منابع پایدار است تا تکیه‌گاه و پشتیبانی قابل اتکا برای حرکت‌های اقتصادی مدیریت شهری باشد و از سوی دیگر مستلزم توسعه، مصارف و هزینه‌های فراوان می‌باشد. معاونت مالی و اقتصادی، با تدوین برنامه نظری و مدل پشتیبانی مدیریت شهری عهده‌دار برنامه‌ریزی و اجرای اهداف اقتصادی شهرداری و مسئول رونق بخشی اقتصادی شهر می‌باشد و شامل اداره خزانه داری و سه مدیریت امور مالی، مدیریت درآمد و مدیریت املاک و مستغلات می‌باشد.

۴-۶ مدیریت امور مالی

بودجه ابزاری است که برنامه کار هر قسمت از شهرداری را در چارچوب ارقام و اعداد مالی تعیین می‌کند. همچنین می‌توان از بودجه برای کنترل پیشرفت کار و حصول اطمینان از انجام کار طبق برنامه‌های تعیین شده بهره گرفت. اگر چه بودجه در منابع مالی شهرداری اهمیت اساسی دارد اما نه تنها مدیریت مالی نیازمند به حرکت انداختن و منظم کردن ابزارهای پولی لازم برای مقاصد توسعه شهری است بلکه محدود به بودجه شهرداری نمی‌گردد و تمامی منابع مالی راکد و فعال موجود در شهر را در برمی‌گیرد. این مدیریت وظیفه دارد ضمن تأمین اعتبار مورد نیاز برای فعالیت‌های عمرانی، خدمات شهری و سرمایه‌گذاری با رعایت شرایط و مقررات مالی مراقب حسن گردش کار مالی و حسابداری واحدهای شهرداری باشد.

مدیریت مالی شامل چهار اداره حسابداری، حسابداری جاری، حسابداری عمرانی و اداره اموال و انبار می‌باشد.

جدول (۱-۶) ترازنامه دارایی‌ها از سال ۱۳۹۸ تا ۱۴۰۰

دارایی‌ها	۱۳۹۸	۱۳۹۹	درصد تغییر ۱۳۹۹	۱۴۰۰	درصد تغییر ۱۴۰۰
دارایی‌های جاری (ارقام به میلیون ریال)					
موجودی نقد و بانک	۵۰.۹۴۶	۱۹۶.۶۷۳	۲۸۶/۰۴	۳۲۷.۷۴۳۸	۶۶/۴۹
سپرده‌های کوتاه مدت	۶۵.۱۱۲	۶۳.۸۴۳	-۱/۹۵	۲.۱۲۱.۳۷۶	۳.۲۲۲/۸۰
حساب‌ها و اسناد دریافتی	۷.۰۴۸.۸۰۱	۱۰.۶۶۱.۸۶۴	۵۱/۲۶	۱۲۵۰۲.۲۶۵	۱۷/۲۶
مشارکت‌ها و سرمایه‌گذاری‌های کوتاه مدت	۱۷.۹۰۵	۸۴۵.۳۹۹	۴.۶۲۱/۵۸	۸۶۰.۹۴۰	۱/۸۴
موجودی‌های مواد و کالا	۷۲۱.۰۱۹	۷۲۰.۹۸۱	-۰/۰۱	۷۲۰.۹۸۰	۰
علی‌الحساب و پیش پرداخت‌ها	۱۳۵.۸۵۷	۹۰.۵۸۴	-۳۳/۳۲	۱۳۴.۸۷۲	۴۸/۸۹
جمع دارایی‌های جاری	۸۰۳۹.۶۴۰	۱۲۵۷۹.۳۴۴	۵۶/۴۷	۱۶۶۶۷.۸۷۱	۳۲/۵۰

ادامه جدول (۱-۶) ترازنامه دارایی‌ها از سال ۱۳۹۸ تا ۱۴۰۰

دارایی‌ها	۱۳۹۸	۱۳۹۹	درصد تغییر ۱۳۹۹	۱۴۰۰	درصد تغییر ۱۴۰۰
دارایی‌های غیر جاری (ارقام به میلیون ریال)					
دارایی‌های ثابت مشهود	۵۹۵.۲۰۶	۷۸۹.۲۷۴	۳۲/۶۱	۸۱۷.۷۴۴	۳/۶۱
دارایی‌های ثابت نامشهود و سایر دارایی‌ها	۹.۴۱۹	۹.۴۵۵	-/۳۸	۱۳.۲۰۳	۳۹/۶۴
سرمایه گذاری‌ها و مشارکت‌های بلند مدت	.	.	.	۱۹.۵۱۷	×
حساب‌های فی مابین	.	.	.	۳۵۳.۹۰۴	×
جمع دارایی‌های غیر جاری	۶۰۴.۶۲۵	۷۹۸.۷۲۹	۳۲/۱۰	۱.۲۰۴.۳۶۸	۵۰/۷۹
جمع کل دارایی‌ها (ارقام به میلیون ریال)					
جمع کل دارایی‌ها	۸.۶۴۴.۲۶۵	۱۳.۳۷۸.۰۷۳	۵۴/۷۶	۱۷.۸۷۲.۲۳۹	۳۳/۵۹

ماخذ: معاونت مالی و اقتصادی شهرداری بندرعباس

جدول (۲-۶) ترازنامه بدهی‌ها از سال ۱۳۹۸ تا ۱۴۰۰

بدهی‌ها	۱۳۹۸	۱۳۹۹	درصد تغییر ۱۳۹۹	۱۴۰۰	درصد تغییر ۱۴۰۰
بدهی‌های جاری (ارقام به میلیون ریال)					
حساب‌ها و اسناد پرداختی تجاری	۶.۶۴۴.۵۴۱	۶.۹۰۳.۸۵۴	۳/۹۰	۱۰.۴۸۳.۹۳۴	۵۱/۸۶
سایر حساب‌ها و اسناد پرداختی	۲.۱۹۳.۱۶۰	۱۰.۳۲۰	-۹۹/۵۳	۵.۴۵۸.۴۱۵	۵۲.۷۹۱/۶۲
سپرده‌ها و ودایع پرداختی	۴۱۰.۷۰۸	۳.۸۴۶.۹۸۶	۸۳۶/۶۷	.	-۱۰۰
پیش دریافت‌ها	۱۳۰.۲۶	۱۳۰.۲۶	.	۱۳۰.۲۵	-۰/۰۱
ذخایر	۲۳۷.۰۰۸	۱.۲۸۶.۰۷۶	۴۴۲/۶۳	۱.۵۵۰.۷۲۴	۲۰/۵۸
حساب فی مابین	.	-۱۰.۷۴۹.۸۲۵	.	۲.۲۸۱.۲۳۶	۱۳۲/۱۵
جمع بدهی‌های جاری	۹.۴۹۸.۴۴۳	۱.۳۱۰.۴۳۷	-۸۶/۲۰	۱۹.۸۸۷.۲۳۴	۱.۴۱۷/۶۱
بدهی‌های غیر جاری (ارقام به میلیون ریال)					
تسهیلات مالی دریافتی بلند مدت	۳۰۴.۳۵۸	۲۷۱.۲۳۶	-۱۰/۸۸	۱۸۱.۱۲۰	-۳۳/۲۲
درآمد سنواتی (درآمد در جریان وصول)	۷۴۵.۲۹۹	۴.۹۴۰.۴۴۸	۵۶۲/۸۵	۵.۲۹۴.۹۲۸	۷/۱۸
جمع بدهی‌های غیر جاری	۱.۰۴۹.۶۵۷	۵.۲۱۱.۴۸۴	۳۹۶/۴۹	۵.۴۷۶.۰۴۸	۵/۰۸

ادامه جدول (۲-۶) ترازنامه بدهی‌ها از سال ۱۳۹۸ تا ۱۴۰۰

بدهی‌ها	۱۳۹۸	۱۳۹۹	درصدتغییر ۱۳۹۹	۱۴۰۰	درصد تغییر ۱۴۰۰
جمع بدهی‌های جاری و غیر جاری (ارقام به میلیون ریال)					
جمع بدهی‌ها	۱۰.۵۴۸.۱۰۰	۶.۵۲۱.۹۲۱	-۳۸/۱۷	۲۵.۳۶۳.۳۸۲	۲۸۸/۸۹
ارزش ویژه (ارقام به میلیون ریال)					
مآزاد تخصیص یافته	۱۷۲.۰۲۳	۱.۲۰۲.۲۹۶	۵۹۸/۹۲	۱.۲۶۰.۵۰۱	۴/۸۴
تفاوت درآمد و هزینه انباشته سنواتی	-۲۰.۷۸.۳۵۹	۵.۱۰۲.۵۳۵	۳۴۵/۵۱	-۵.۱۰۶.۶۹۲	-۲۰۰/۰۸
تفاوت درآمد و هزینه سال جاری	۲۵۰۱	۵۵۱.۳۲۱	۲۱.۹۴۴/۰۲	-۳.۶۴۴.۹۵۱	-۷۶۱/۱۳
جمع ارزش ویژه	-۱.۹۰۳.۸۳۵	۶.۸۵۶.۱۵۲	۴۶۰/۱۲	-۷.۴۹۱.۱۴۲	-۲۰۹/۲۶
جمع بدهی‌ها و ارزش ویژه (ارقام به میلیون ریال)					
جمع بدهی‌ها و ارزش ویژه	۸.۶۴۴.۲۶۵	۱۳.۳۷۸.۰۷۳	۵۴/۷۶	۱۷.۸۷۲.۲۴۰	۳۳/۵۹

ماخذ: معاونت مالی و اقتصادی شهرداری بندرعباس

۵-۶ مدیریت درآمد

یکی از مهمترین وظایف شهرداری تأمین مالی است؛ هر چند که منابع مالی شهرداری به صورت مختلف قابل وصول است اما همه آن‌ها از خصوصیت درآمد پایدار برخوردار نیستند. در این راستا مدیریت درآمد مسئولیت برنامه‌ریزی، هماهنگی و هدایت و کنترل امور مربوط به درآمدهای عمومی و نوسازی شهرداری و نظارت و پیگیری مستمر در امر وصول درآمدهای مذکور را برعهده دارد. این مدیریت شامل دو اداره تشخیص منابع، ممیزی وصول عوارض و اداره پیگیری وصول مطالبات می‌باشد.

جدول (۳-۶) درآمد (محقق) شهرداری بندرعباس به تفکیک مناطق در سال ۱۳۹۹

ردیف‌های درآمدی (میلیون ریال)									شرح	
جمع	منابع حاصل از واگذاری دارایی مالی	منابع حاصل از واگذاری دارایی سرمایه‌ای	اعانات و کمک‌های اهدایی و دارایی	کمک‌های اعطایی دولت و سازمان‌های دولتی	درآمد حاصل از وجوه و اموال	بهای خدمات و درآمدهای مؤسسات	انتفاعی شهرداری	درآمد ناشی از عوارض اختصاصی		درآمدهای ناشی از عوارض عمومی
۳.۲۹۶.۶۴۳	.	۸۹۶.۸۵۲	۳.۲۰۷	.	۹.۲۳۷	۲۰	.	.	۲.۳۸۵.۳۲۷	مرکز
۲۰۰۲۳.۹۱۲	.	.	۳۱.۸۸۸	.	۱۹۰	۸۷.۸۲۴	.	.	۱.۹۰۴.۰۱۰	منطقه ۱
۱.۲۵۹.۸۱۸	.	.	۴۸.۶۳۹	.	۱.۰۹۰	۴۵.۴۹۸	.	.	۱.۱۶۴.۵۹۱	منطقه ۲
۱.۱۱۱.۱۲۶	.	.	۲۰.۷۶۸	.	۱.۰۹۷	۱۱۷.۵۱۷	.	.	۹۷۱.۷۴۴	منطقه ۳
×	×	.	×	.	×	×	×	×	×	منطقه ۴
۷.۶۸۹.۴۹۹	.	۸۹۶.۸۵۲	۱۰۴۵۰۲	.	۱۱.۶۱۴	۲۵۰.۸۵۹	.	.	۶.۴۲۵.۶۷۲	جمع کل

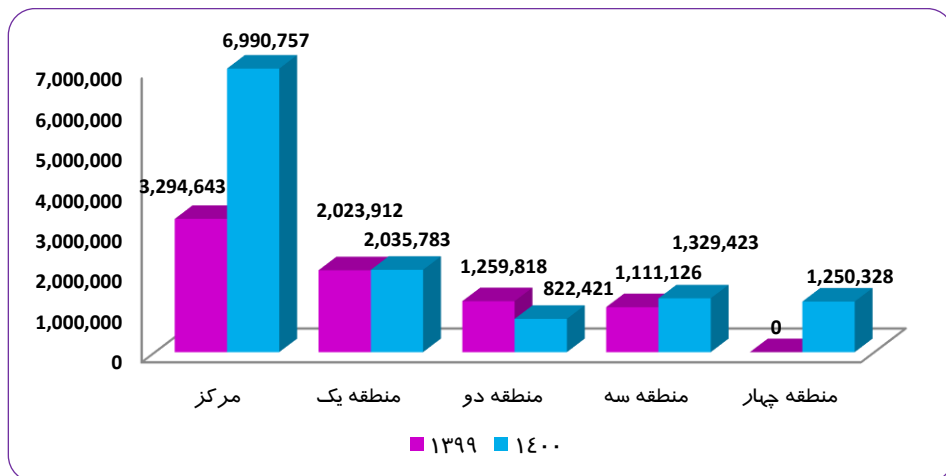
ماخذ: معاونت مالی و اقتصادی شهرداری بندرعباس

جدول (۴-۶) درآمد (محقق) شهرداری بندرعباس به تفکیک مناطق در سال ۱۴۰۰

ردیف‌های درآمدی (میلیون ریال)									شرح	
جمع	منابع حاصل از واگذاری دارایی مالی	منابع حاصل از واگذاری دارایی سرمایه‌ای	اعانات و کمک‌های اهدایی و دارایی	کمک‌های اعطایی دولت و سازمان‌های دولتی	درآمد حاصل از وجوه و اموال	بهای خدمات و درآمدهای مؤسسات	انتفاعی شهرداری	درآمد ناشی از عوارض اختصاصی		درآمدهای ناشی از عوارض عمومی
۶.۹۹۰.۷۵۷	.	۱.۶۹۷.۴۸۱	۱۲۰.۵۵	۳۲.۱۴۱	۱۸.۸۵۰	۶۶	۲۴۵	.	۵.۲۲۹.۹۱۹	مرکز
۲۰۰۳۵.۷۸۳	.	.	۳۹.۷۲۲	.	۲۱۳	۱۴۲.۰۱۸	۲۰۳	.	۱.۸۵۳.۶۲۸	منطقه ۱
۸۲۲.۴۲۱	.	.	۳۹۶	.	۱.۱۲۶	۱۱۲.۵۷۸	.	.	۷۰۸.۳۲۱	منطقه ۲
۱.۳۲۹.۴۲۳	.	.	۳.۵۲۷	.	۲.۱۴۷	۱۰۱.۱۰۴	۲۶۵	.	۱.۲۲۲.۳۸۰	منطقه ۳
۱.۲۵۰.۳۲۸	.	.	۱.۳۹۵	.	۵۷۵	۷۵.۳۰۷	.	.	۱.۱۷۳.۰۵۱	منطقه ۴
۱۲.۴۲۸.۷۱۲	.	۱.۶۹۷.۴۸۱	۵۷۰.۹۵	۳۲.۱۴۱	۲۲.۹۱۱	۴۳۱.۰۷۳	۷۱۳	.	۱۰.۱۸۷.۲۹۹	جمع کل

ماخذ: معاونت مالی و اقتصادی شهرداری بندرعباس

نمودار (۶-۱) درآمد محقق شده شهرداری مرکزی و مناطق در سال‌های ۱۳۹۹ و ۱۴۰۰



جدول (۶-۵) درآمد (محقق) سازمان‌های وابسته شهرداری بندرعباس از سال ۱۳۹۸ تا ۱۴۰۰

درآمد محقق شده (میلیون ریال)			شرح
۱۴۰۰	۱۳۹۹	۱۳۹۸	
۱۲۹.۴۰۷	۵۱.۲۰۳	۷۵.۹۰۷	سازمان سیما، منظر و فضای سبز شهری
۶۰.۱۵۴	۳۱.۸۹۶	۲۰.۱۰۰	سازمان مدیریت آرامستان‌ها
۲۰۴.۰۶۴	۵۳.۱۶۸	۸۰.۶۲۷	سازمان ساماندهی مشاغل و فرآورده‌های کشاورزی
۱۹۰.۹۶۶	۱۴۲.۳۲۶	۶۸.۸۲۰	سازمان مدیریت پسماند
۴۸.۸۹۹	۳۲.۲۱۲	۲۳.۴۳۸	سازمان آتش‌نشانی و خدمات ایمنی
۲۷.۱۲۶	۱۶.۵۷۷	۱۸.۳۵۸	سازمان فرهنگی، اجتماعی و ورزشی
۵۸۸.۹۰۹	۴۴۵.۱۸۸	۱۳۹.۶۳۸	سازمان عمران و بازآفرینی شهری
۱۴۳.۶۷۴	۹۱.۳۳۴	۱۴۱.۳۰۵	سازمان حمل و نقل بار و مسافر
۰	۴	۰	سازمان سرمایه‌گذاری و مشارکت‌های مردمی
۱۹.۵۵۹	۱۷.۱۶۵	۱۳.۸۹۱	سازمان فناوری اطلاعات و ارتباطات
۱.۴۱۳.۷۵۸	۸۸۰.۹۷۳	۵۸۲.۰۸۴	جمع کل

ماخذ: معاونت مالی و اقتصادی شهرداری بندرعباس

جدول (۶-۶) وصول مطالبات شهرداری بندرعباس از سال ۱۳۹۸ تا ۱۴۰۰

وصول مطالبات (میلیون ریال)			مطالبه سهم شهرداری از دارایی	نام موسسه
۱۴۰۰	۱۳۹۹	۱۳۹۸		
۴.۹۹۷.۹۲۳	۲.۱۷۷.۶۹۵	۲.۲۱۹.۷۲۵	عوارض بر فروش کالا و ارائه خدمات (بند الف ماده ۳۸ قانون مالیات بر ارزش افزوده)	سازمان دارایی

ماخذ: معاونت مالی و اقتصادی شهرداری بندرعباس

۶-۶ سازمان سرمایه‌گذاری و مشارکت‌های مردمی

سازمان سرمایه‌گذاری و مشارکت‌های مردمی شهرداری بندرعباس به عنوان سازمانی وابسته به شهرداری بندرعباس با هدف گسترش و تمرکز تمامی امور مربوط به سرمایه‌گذاری و جذب سرمایه و سرمایه‌گذاران در راستای برنامه‌های توسعه شهری و رونق اقتصادی در سال ۱۳۹۶ تاسیس شد و قبل از آن در قالب مدیریت سرمایه‌گذاری و مشارکت‌های مردمی فعالیت داشته است. اصولاً فلسفه وجودی سازمان یاری گرفتن از بخش خصوصی در اموری است که بنا به شرایط بخش خصوصی (مانند منابع مالی، امکانات تکنولوژیکی، مدیریت بهینه و...) امکان انجام امور در زمان کمتر و با کیفیت بهتر وجود خواهد داشت. لذا این سازمان در جهت افزایش بهره‌وری و توسعه مشارکت‌های مردمی در امور اقتصادی و زیربنایی شهری شکل گرفته است.

جدول (۶-۷) عملکرد سازمان سرمایه‌گذاری و مشارکت‌های مردمی از سال ۱۳۹۸ تا ۱۴۰۰

۱۴۰۰	۱۳۹۹	۱۳۹۸	واحد	شرح
۶	۱۵	۲۲	تعداد	بسته سرمایه‌گذاری
۲	۱	۶	تعداد	پروژه‌های سرمایه‌گذاری (قرارداد منعقد شده)
۰	۱	۳	تعداد	منطقه یک
۲	۰	۰	تعداد	منطقه دو
۰	۰	۳	تعداد	منطقه سه
۰	×	×	تعداد	منطقه چهار
۶۶۵.۱۶۴	۲۰.۰۰۰.۰۰۰	۶۹.۰۳۷.۱۳۷	میلیون ریال	جمع مبلغ سرمایه‌گذاری

ماخذ: سازمان سرمایه‌گذاری و مشارکت‌های مردمی شهرداری بندرعباس





معاونت معماری
و شهرسازی



۷-۱ مقدمه

اطلاعات آماری این فصل شامل تعاریف و مفاهیم کلیدی فصل، اهداف و وظایف معاونت شهرسازی و معماری و مدیریت‌های زیرمجموعه (مدیریت شهرسازی و طرح‌های توسعه شهری، مدیریت هماهنگی و نظارت بر ساخت و سازها، گروه بافت‌های فرسوده و تاریخی) می‌باشد. برای تهیه و تنظیم آمار و اطلاعات این فصل از قانون شهرداری‌ها، اسناد بالادستی شهر بندرعباس (مطالعات طرح راهبردی ساختاری و طرح تفصیلی شهر)، بیان عملکرد معاونت شهرسازی و معماری و اداره شهرسازی مناطق استفاده شده است.

۷-۲ تعاریف

تعاریف و مفاهیم بکار رفته در این فصل عبارتند از:

پروانه ساختمانی:

مجوز شهرداری برای احداث بنا، تجدید بنا، تعمیر و تغییر اساسی در ساختمان.

تراکم ساختمانی:

عبارت است از نسبت سطوح زیربنای ساختمان تقسیم بر کل ساختمان زمین‌های پلاک.

شهرسازی:

همه اعمالی که در سطح شهر از نظر صحتی، هندسی، اداری و غیره برای بهتر ساختن شهر و زندگی ساکنان آن صورت گیرد را گویند. این اصول توسط کنگره معماران در سال ۱۹۳۵ میلادی مدون و پیشنهاد گشته و پس از آن اصلاحات انجام گردیده است.

پایان کار:

در زمانی که عملیات فیزیکی کار ساختمان براساس مفاد پروانه ساختمانی در حد صد در صد به پایان برسد بنا به درخواست مالک پایانکار که حکم شناسنامه ساختمان را دارد صادر می‌گردد و به منزله بهره‌برداری از ساختمان مطابق ضوابط کاربری تعیین شده می‌باشد.

عرصه و اعیان:

عرصه زمینی است که ساختمان (ویلا، مجتمع کم واحد، برج، مجتمع تجاری و...) بر روی آن احداث شده و منظور از اعیان همان ساختمان می‌باشد که بر روی عرصه بنا شده است. یعنی تمامی واحدهای احداث شده در یک برج یا آپارتمان جز اعیان آن ملک به شمار می‌رود. بطور کلی عرصه را همان زمین و اعیان را ساختمان مربوطه می‌گویند.

کاربری:

نوع فعالیت و بهره‌وری از ساختمان و یا زمین به صورت موقت یا دائم.

کاربری مسکونی:

استفاده از قطعه مالکیت به منظور سکونت.

کاربری تجاری:

استفاده از قطعه مالکیت به منظور فعالیت‌هایی که به نحوی موجب عرضه کالا در قبال دریافت وجه می‌باشد.

کاربری مختلط تجاری - مسکونی - پارکینگ:

استفاده واحد یا مختلط از یک قطعه مالکیت به منظور کاربری‌های مسکونی، تجاری و پارکینگ براساس ضوابط طرح تفصیلی.

کاربری باغات و کشاورزی:

استفاده از قطعه مالکیت به منظور فعالیت‌های باغداری، کشاورزی و زراعت.

کاربری کارگاهی:

استفاده از قطعه مالکیت به منظور انجام فعالیت‌های تولیدی کارگاهی و فعالیت‌های خدمات تعمیراتی.

کاربری صنعتی:

استفاده از قطعه مالکیت به منظور انجام فعالیت‌های تولیدی صنعتی.

کاربری اداری انتظامی:

مراکز ستادی ادارات، بانک‌ها، سازمان‌ها، نهادها و دیگر ارگان‌های دولتی و وابسته به دولت و مراکز انتظامی.

کاربری آموزش عالی و حرفه ای:

مراکز آموزشی فنی و حرفه‌ای، مراکز تربیت معلم، مدارس عالی و دانشگاه‌ها.

کاربری آموزشی:

کودکستان، دبستان، مدرسه راهنمایی، دبیرستان و هنرستان.

کاربری بهداشتی - درمانی:

گرمابه عمومی، درمانگاه، کلینیک و بیمارستان.

کاربری فضای سبز:

محل بازی کودکان، پارک و فضای سبز و شهرک بازی.

کاربری مذهبی - فرهنگی:

کانون پرورش فکری کودکان و نوجوانان، کتابخانه عمومی، نمایشگاه، موزه، سینما، تئاتر، مسجد، امامزاده، کلیسا، کنیسه و دیگر اماکن مذهبی.

کاربری تأسیسات و تجهیزات شهری:

مراکز مخابرات، پمپ بنزین، تصفیه خانه فاضلاب و آب، منبع آب و مخازن نگهداری سوخت و تأسیسات برق، مراکز خدمات ایمنی شهرداری.

کاربری اراضی ذخیره:

استفاده از قطعه مالکیت به منظور رفع نیازهای خدماتی عمومی و استفاده مسکونی به منظور تأمین زمین‌های معوض محوطه‌های خدماتی مصوب.

کاربری کمربند سبز حفاظتی و جنگل کاری:

استفاده از قطعه مالکیت به منظور ایجاد جنگل و دیگر فضاها سبز حفاظتی.

بافت فرسوده شهری Run Down Fabric:

بافت فرسوده شهری به عرصه‌هایی از محدوده قانونی شهرها اطلاق می‌شود که به دلیل فرسودگی کالبدی، عملکردی و یا هر دو، عدم برخورداری مناسب از دسترسی سواره، تأسیسات، خدمات و زیرساخت‌های شهری آسیب پذیر بوده و از ارزش مکانی، محیطی و اقتصادی نازلی برخوردارند.

۳-۷ معاونت شهرسازی و معماری

هدف معاونت شهرسازی و معماری تعیین خطمشی برنامه‌های کلی شهر، بمنظور تهیه طرح‌های معماری و شهرسازی با توجه به نیازمندی‌های فعلی و آتی شهر و تدوین ضوابط و دستورالعمل‌ها در خصوص هماهنگی امور مربوط به ساخت و سازهای شهری در قالب تدوین برنامه‌های بلند مدت، میان مدت و سالیانه معاونت شهرسازی و معماری می‌باشد که وظیفه برنامه‌ریزی و نظارت اجرای طرح‌ها را عهده‌دار است و در سیاست‌گذاری امور تخصصی شهرسازی انجام وظیفه می‌نماید.

این حوزه دارای دو مدیریت است که هر یک از این مدیریت‌ها خود دارای چند زیرمجموعه می‌باشد:

- مدیریت شهرسازی و طرح‌های توسعه شهری؛
- مدیریت هماهنگی و نظارت بر ساخت و سازها.

۴-۷ بررسی (کمیت) و نحوه توزیع کاربری‌های شهر بندرعباس

براساس طرح تفصیلی شهر بندرعباس سرانه کل کاربری اراضی در شهر بندرعباس با توجه به جمعیت سال پایه (۱۳۹۵) برابر با ۱۳۵ مترمربع می‌باشد، که در این میان، ۱۰۷۱۶ هکتار از وسعت محدوده (معادل ۲۴ درصد) به کاربری‌های مسکونی اختصاص پیدا کرده است. سرانه این کاربری نیز ۳۲/۶ مترمربع است. همچنین سهم سطوح بایر و فاقد کاربری از کل محدوده شهر برابر با ۳۵/۴ درصد است.

جدول (۷-۱) کاربری اراضی وضع موجود (سال ۱۳۹۵)

سرايه ۱۳۹۵ (جمعيت: ۵۲۶.۶۴۸ نفر)	سهم (درصد)	مساحت (مترمربع)	کاربري
۳۲/۶	۲۴/۱	۱۷.۱۵۷.۲۸۶	مسکونی
۱/۵	۱/۱	۷۸۷.۸۸۴	آموزش، تحقیقات و فناوری
۲/۱	۱/۵	۱۰۰۹۲.۱۰۴	آموزشی
۲/۶	۱/۹	۱.۳۵۵.۴۲۵	اداری و انتظامی
۱/۴	۱	۷۲۶.۷۹۱	تجاری - خدماتی
۱/۳	۱	۶۸۲.۵۲۶	ورزشی
۱	۰/۸	۵۳۸.۶۰۸	درمانی
۰/۲	۰/۱	۱۰۴.۳۸۰	فرهنگی - هنری
۲/۷	۲	۱.۴۳۹.۹۶۹	پارک و فضای سبز
۰/۴	۰/۳	۲۳۰.۹۴۶	مذهبی
۱/۱	۰/۸	۵۹۴.۵۴۶	تاسیسات شهری
۰/۶	۰/۴	۳۰۰.۵۴۶	تجهیزات شهری
۲/۶	۱/۹	۱.۳۶۴.۷۸۴	حمل و نقل و انبارداری
۳/۶	۲/۶	۱.۸۸۶.۵۵۱	نظامی
۰/۱	۰/۱	۷۶.۵۷۸	باغات و کشاورزی
۰/۱	۰/۱	۴۶.۲۶۳	میراث تاریخی
۰/۵	۰/۴	۲۸۱.۳۵۳	صنعتی
۰/۵	۰/۳	۲۴۵.۲۹۱	تفریحی و توریستی
۱/۳	۰/۹	۶۶۰.۴۵۰	تجاری - مسکونی
۰/۰۵	۰/۰۳	۲۴.۳۸۸	تجاری - اداری - خدماتی
۰/۱	۰/۰۴	۲۸.۷۷۸	مسکونی - تجاری - خدماتی - اداری
۰/۰۳	۰/۰۲	۱۴.۲۴۴	مسکونی - کارگاهی
۰/۰۳	۰/۰۳	۲۳.۱۴۰	تجاری - کارگاهی
۰/۱	۰/۱	۵۲.۱۳۲	باغ - مسکونی
۰/۰۱	۰/۰۱	۵.۲۵۵	مختلط مذهبی
۴۷/۹	۳۵/۴	۲۵.۲۱۷.۴۰۶	بایر
۰/۷	۰/۵	۳۶۰.۴۸۲	رودخانه و مسیل
۱	۰/۷	۵۲۹.۲۹۳	اراضی ساحلی
۰/۰۱	۰/۰۱	۴.۸۸۸	مختلط مسکونی - خدماتی
۰/۰۲	۰/۰۲	۱۲.۶۹۶	مختلط مسکونی - تجاری - کارگاهی
۰/۳	۰/۳	۱۷۹.۸۳۲	خلیج فارس
۰/۰۳	۰/۰۲	۱۶.۵۷۴	دریاچه
۲۹	۲۱/۴	۱۵.۲۸۳.۴۲۶	معبر
۱۳۵/۴	۱۰۰	۷۱.۳۲۴.۹۱۵	مجموع

ماخذ: طرح تفصیلی شهر بندرعباس

۷-۵ مدیریت شهرسازی و طرح‌های توسعه شهری

امروزه با پیچیده شدن مسائل شهری، افزایش فزاینده جمعیت، تنوع و کثرت نیازها و احتیاجات نمی‌توان شهرها را به حال خود رها نمود تا بصورت لجام گسیخته رشد نمایند و به حیانتشان ادامه دهند. از این رو طرح‌های توسعه شهری بنیادی‌ترین ابزار شکل‌دهی شهرها براساس نظم و برنامه از پیش اندیشیده شده محسوب می‌شوند. مدیریت شهرسازی و طرح‌های توسعه شهری عهده دار نظارت و کنترل بر روند تهیه طرح‌های راهبردی، طراحی شهری، شهرسازی و معماری و همچنین مطالعه و تدوین استراتژی‌ها و برنامه‌ها و آمایش شهری به منظور توسعه و عمران شهر است. این مدیریت شامل سه زیرمجموعه گروه طراحی شهری و زیباسازی، گروه طرح‌های کالبدی و راهبردی و گروه بافت‌های فرسوده و تاریخی می‌باشد.

۷-۶ مدیریت هماهنگی و نظارت بر ساخت و سازها

هماهنگی در اجرای ضوابط و مقررات مصوب بطور یکسان در سطح شهر، برنامه‌ریزی تمهیدات ویژه و سیاست‌گذاری فعالیت ادارات حوزه‌ها و شهرسازی مناطق در خصوص کنترل نقشه‌ها و نظارت بر عملکرد مهندسين ناظر و برخورد با تخلفات ساختمانی از اهداف این مدیریت است و دارای چهار زیرمجموعه اداره دبیرخانه کمیسیون ماده صد، امور نظارت بر مجوزها و واگذاری‌ها، امور نقشه‌برداری و امور مهندسين ناظر می‌باشد.

جدول (۷-۲) عملکرد امور مهندسين ناظر از سال ۱۳۹۸ تا ۱۴۰۰

شرح	واحد	۱۳۹۸	۱۳۹۹	۱۴۰۰
قرارداد نظارت تایید شده در شهرداری	تعداد	۶۴۴	۷۸۸	۶۹۷
بررسی پرونده‌های ارسالی از کمیسیون ماده صد	تعداد	۲۶۴	۲۶۴	۲۶۲
تشکیل پرونده جهت مهندسين حقیقی متقاضی ارائه خدمات مهندسی	تعداد	۷۰	۱۳۷	۱۴۹

ماخذ: معاونت شهرسازی و معماری شهرداری بندرعباس

جدول (۷-۳) عملکرد دبیرخانه کمیسیون از سال ۱۳۹۸ تا ۱۴۰۰

شرح	واحد	۱۳۹۸	۱۳۹۹	۱۴۰۰
شورای فنی	جلسات	۴۳	۳۰	۳۴
	پرونده‌های مطرح شده	تعداد	۷۰۰	۳۴۲

ماخذ: معاونت شهرسازی و معماری شهرداری بندرعباس

جدول (۴-۷) عملکرد گروه ارزیابی شهرسازی از سال ۱۳۹۸ تا ۱۴۰۰

شرح	واحد	۱۳۹۸	۱۳۹۹	۱۴۰۰
توافقنامه‌ها	تعداد	۶۲	۸۴	۷۰
جلسات فنی	تعداد	۴۲	۱۷	۸۳
کارگروه واحد ارزیابی	تعداد	۹۸	۱۸	۱۲۱

ماخذ: معاونت شهرسازی و معماری شهرداری بندرعباس

۷-۷ مدیریت بافت فرسوده

موضوع فرسودگی بافت‌های قدیم شهری خاص ایران نیست بلکه هرکشوری که در راه توسعه گام برداشته کم و بیش چنین مشکلاتی را تجربه کرده است. از لندن به عنوان مهد صنعتی شدن گرفته تا پاریس دچار چنین مشکلی بوده و هستند؛ در ایران نیز افزایش جمعیت و مهاجرت، توسعه بی‌رویه شهرها و تمرکز فعالیت‌های اقتصادی و اجتماعی در این بافت‌ها از مهمترین علل دگرگون شدن ساختار فیزیکی و اجتماعی بافت‌های قدیمی شهرها می‌باشد بطوری که باعث گردید بافت‌های فرسوده جز بخش‌های مساله‌دار شهر مطرح شود. متأسفانه در ایران دخالت در این گونه بافت‌ها در یک چارچوب نظری و فلسفی خاصی که اقدامات اجرایی را هدایت و حمایت کند نمی‌باشد. نبود یک نگرش سیستمی و مدیریت واحد مشکلات بسیاری را در مسیر فرایند حفاظت، مرمت و بازسازی، نوسازی و بهسازی و احیا آنها بوجود آورده است. بدین جهت لازم است با ارزیابی اقدامات صورت گرفته در این زمینه و شناسایی نقاط قوت و ضعف این قبیل اقدامات در بستری از تجارب گذشته و بهره‌گیری از ره یافته‌های نوین رویکردهای جدید منطبق با واقعیت در فرآیند برنامه‌ریزی و مدیریت بافت‌های فرسوده شهری اتخاذ شود.

جدول (۵-۷) آمار بافت‌های تاریخی، فرسوده و حاشیه‌ای شهر بندرعباس از سال ۱۳۹۸ تا ۱۴۰۰

شرح	واحد	۱۳۹۸	۱۳۹۹	۱۴۰۰
مساحت بافت فرسوده مصوب	هکتار	۱۳۷۲	۱۳۷۲	۱۳۷۲
مساحت سکونتگاه‌های غیر رسمی	هکتار	۳۰۹	۳۰۹	۳۰۹
مساحت بافت تاریخی مصوب	هکتار	۱۱۰	۱۱۰	۱۱۰
توزیع مساحت بافت تاریخی در مناطق	منطقه یک	۰	۰	۰
	منطقه دو	۱۲/۹۳	۱۲/۹۳	۱۲/۹۳
	منطقه سه	۹۷/۰۸	۹۷/۰۸	۹۷/۰۸
	منطقه چهار	×	×	×
مساحت بافت حاشیه‌ای مصوب	هکتار	۳۰۵	۳۰۵	۳۰۵
توزیع سطح بافت حاشیه‌ای مصوب شهری در مناطق	منطقه یک	۰	۰	۰
	منطقه دو	۱۸۳/۱۲	۱۸۳/۱۲	۱۰۶
	منطقه سه	۱۲۱/۸۸	۱۲۱/۸۸	۹۷/۳۳
	منطقه چهار	×	×	۱۰۱/۶۶

ادامه جدول (۷-۵) آمار بافت‌های تاریخی، فرسوده و حاشیه‌ای شهر بندرعباس از سال ۱۳۹۸ تا ۱۴۰۰

شرح	واحد	۱۳۹۸	۱۳۹۹	۱۴۰۰
تعداد دفاتر تسهیل‌گری	تعداد	۱	۰	۰
تعداد دفاتر تسهیل‌گری	منطقه یک	۰	۰	۰
	منطقه دو	۱	۰	۰
	منطقه سه	۰	۰	۰
	منطقه چهار	×	×	۰

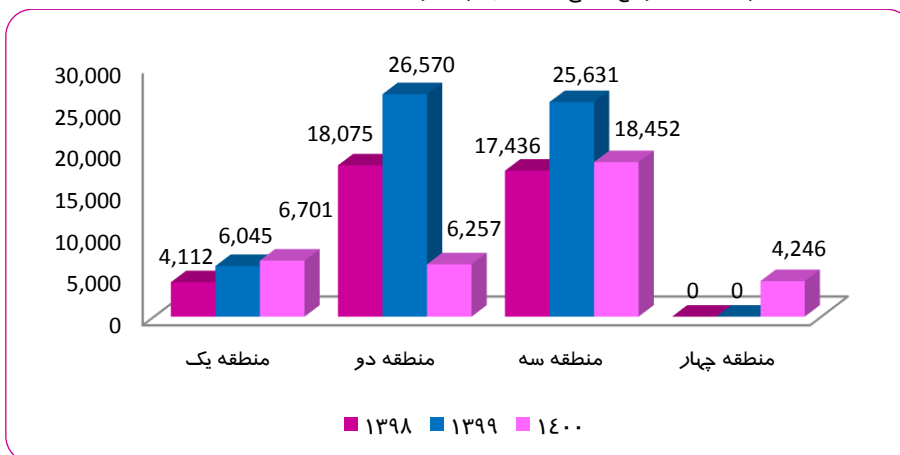
ماخذ: مدیریت بافت فرسوده شهرداری بندرعباس

جدول (۷-۶) اقدامات انجام شده در مدیریت بافت فرسوده از سال ۱۳۹۸ تا ۱۴۰۰

شرح	واحد	۱۳۹۸	۱۳۹۹	۱۴۰۰
سطح بافت فرسوده نوسازی شده در هر سال	مترمربع	۳۹,۶۲۳	۵۸,۲۴۶	۳۵,۶۵۶
توزیع سطح بافت فرسوده نوسازی شده	منطقه یک	۴,۱۱۲	۶,۰۴۵	۶,۷۰۱
	منطقه دو	۱۸,۰۷۵	۲۶,۵۷۰	۶,۲۵۷
	منطقه سه	۱۷,۴۳۶	۲۵,۶۳۱	۱۸,۴۵۲
	منطقه چهار	×	×	۴,۲۴۶
بازگشایی خیابان	تعداد	۲	۲	۰
	مساحت	۸,۲۰۸	۶,۰۹۶	۰
احداث زمین ورزشی بافت فرسوده	تعداد	۲	۰	۰
	مساحت	۸,۴۵۰	۰	۰

ماخذ: مدیریت بافت فرسوده شهرداری بندرعباس

نمودار (۷-۱) توزیع سطح بافت فرسوده نوسازی شده از سال ۱۳۹۸ تا ۱۴۰۰



۷-۸ اداره شهرسازی و معماری شهرداری‌های مناطق

در هر یک از مناطق شهر بندرعباس صدور مجوزهای ساخت و ساز و بازدید مراحل ساخت و تخلفات ساختمانی توسط شهرداری منطقه صورت می‌گیرد. نظارت بر عملکرد شهرسازی مناطق، نظارت بر حسن اجرا ضوابط و مقررات و دستورالعمل‌های جاری و بررسی مشکلات شهرسازی و معضلات ضوابط حین اجرا به منظور ایجاد هماهنگی و وحدت رویه بین شهرداری‌های مناطق در خصوص مسایل شهرسازی و معماری تحت نظارت معاونت شهرسازی و معماری می‌باشد. در ادامه فصل آمارهای مربوط به عملکرد اداره شهرسازی و معماری به تفکیک هر یک از مناطق شهری ذکر شده است.

جدول (۷-۷) پروانه‌های ساختمانی (گواهی صدور پروانه) شهرداری منطقه یک در سال ۱۴۰۰

۱۴۰۰	واحد	شرح	
۱۵۹	تعداد	کاربری مسکونی	پروانه‌های ساختمانی صادره
۱۲	تعداد	کاربری تجاری	
۳۳	تعداد	کاربری تجاری- مسکونی	
۰	تعداد	کاربری خدماتی	
۷	تعداد	سایر کاربری‌ها	
۲۱۱	تعداد	کل پروانه‌های ساختمانی صادره	
۱.۷۰۴	تعداد	واحد‌های مسکونی احدائی	واحد‌های احدائی
۱۶۶	تعداد	واحد‌های تجاری احدائی	
۱.۵۵۷	تعداد	سایر واحد‌های احدائی	
۳.۴۲۷	تعداد	کل واحد‌های احدائی	
۱.۳۳۲	تعداد	تعداد طبقات	
۲۲۹.۸۶۵/۱۳	مترمربع	مساحت زمین	
۴۷۰.۳۲۶	مترمربع	مساحت زیربنا	
۱۱	تعداد	تعداد	پروانه‌های ساختمانی دارای بافت فرسوده
۳.۹۵۶/۶۷	مترمربع	مساحت زمین	
۲۱.۵۹۳	مترمربع	مساحت زیربنا	

ماخذ: شهرداری منطقه یک بندرعباس

جدول (۷-۸) گواهی پایانکار صادره شهرداری منطقه یک در سال ۱۴۰۰

۱۴۰۰	واحد	شرح	
۱۸۲	تعداد	کاربری مسکونی	پایانکارهای ساختمانی صادره
۷	تعداد	کاربری تجاری	
۴۵	تعداد	کاربری تجاری- مسکونی	
۱	تعداد	کاربری خدماتی	
۴	تعداد	سایر کاربری ها	
۲۳۹	تعداد	کل پایانکارهای ساختمانی صادره	
۱.۵۷۰	تعداد	واحدهای مسکونی احدائی	واحدهای احدائی
۱۳۰	تعداد	واحدهای تجاری احدائی	
۹۶	تعداد	سایر واحدهای احدائی	
۱.۷۹۶	تعداد	کل واحدهای احدائی	
۱.۲۰۵	تعداد	تعداد طبقات	
۷۱.۳۶۴/۴۲	مترمربع	مساحت زمین	
۲۷۹.۶۷۸/۵۶	مترمربع	مساحت زیربنا	

ماخذ: شهرداری منطقه یک بندرعباس

جدول (۷-۹) سایر اقدامات اداره شهرسازی و معماری شهرداری منطقه یک در سال ۱۴۰۰

۱۴۰۰	واحد	شرح	
۸۹	تعداد	صدور گواهی اصلاح پروانه	
۱۱۴	تعداد	صدور گواهی تمدید پروانه	
۱۹	تعداد	صدور گواهی حصارکشی	
۱۱	تعداد	صدور گواهی توسعه بنا و اضافه اشکوب	
۲۵	تعداد	صدور گواهی عدم خلاف	
۳۹۰	تعداد	تشکیل پرونده ساختمانی	
۱.۵۴۲	تعداد	بررسی نقشه های ساختمانی	
۲۲۵	تعداد	صدور اخطاریه تخلفات ساختمانی (گزارش تخلف)	
۳.۹۲۶	تعداد	بازدید از املاک و ساختمانها	

ماخذ: شهرداری منطقه یک بندرعباس

جدول (۷-۱۰) پروانه‌های ساختمانی (گواهی صدور پروانه) شهرداری منطقه دو در سال ۱۴۰۰

۱۴۰۰	واحد	شرح	
۶۶	تعداد	کاربری مسکونی	پروانه‌های ساختمانی صادره
۱	تعداد	کاربری تجاری	
۱۶	تعداد	کاربری تجاری - مسکونی	
۰	تعداد	کاربری خدماتی	
۲	تعداد	سایر کاربری‌ها	
۸۵	تعداد	کل پروانه‌های ساختمانی صادره	
۶۲۰	تعداد	واحدهای مسکونی احدائی	واحدهای احدائی
۷۳	تعداد	واحدهای تجاری احدائی	
۹۳۴	تعداد	سایر واحدهای احدائی	
۱.۶۲۷	تعداد	کل واحدهای احدائی	
۵۰۹	تعداد	تعداد طبقات	
۲۹.۴۱۸/۱۶	مترمربع	مساحت زمین	
۱۵۰.۱۸۹/۰۵	مترمربع	مساحت زیربنا	
۲۲	تعداد	تعداد	پروانه‌های ساختمانی بافت فرسوده
۶.۱۵۸/۴۹	مترمربع	مساحت زمین	
۳۱.۴۵۶/۲۲	مترمربع	زیربنا	

ماخذ: شهرداری منطقه دو بندرعباس

جدول (۷-۱۱) گواهی پایانکار صادره شهرداری منطقه دو در سال ۱۴۰۰

۱۴۰۰	واحد	شرح	
۸۲	تعداد	کاربری مسکونی	پایانکارهای ساختمانی صادره
۴	تعداد	کاربری تجاری	
۱۲	تعداد	کاربری تجاری - مسکونی	
۰	تعداد	کاربری خدماتی	
۲	تعداد	سایر کاربری‌ها	
۱۰۰	تعداد	کل پایانکارهای ساختمانی صادره	
۶۲۶	تعداد	واحدهای مسکونی احدائی	واحدهای احدائی
۴۹	تعداد	واحدهای تجاری احدائی	
۷۶۶	تعداد	سایر واحدهای احدائی	
۱.۴۴۱	تعداد	کل واحدهای احدائی	
۵۶۳/۵	تعداد	تعداد طبقات	
-	مترمربع	مساحت زمین	
۱۱۶.۰۲۴/۲۸	مترمربع	مساحت زیربنا	

ماخذ: شهرداری منطقه دو بندرعباس

جدول (۷-۱۲) سایر اقدامات اداره شهرسازی و معماری شهرداری منطقه دو در سال ۱۴۰۰

شرح	واحد	۱۴۰۰
صدور گواهی اصلاح پروانه	تعداد	۴۴
صدور گواهی تمدید پروانه	تعداد	۷۲
صدور گواهی حصار کشی	تعداد	۵
صدور گواهی توسعه بنا و اضافه اشکوب	تعداد	۵
صدور گواهی عدم خلاف	تعداد	۴
تشکیل پرونده ساختمانی	تعداد	۹۰
بررسی نقشه‌های ساختمانی	تعداد	۷۰۶
بازدید از املاک و ساختمان‌ها	تعداد	۱.۸۸۸
صدور اخطاریه تخلفات ساختمانی (گزارش تخلف)	تعداد	۳۶

ماخذ: شهرداری منطقه دو بندرعباس

جدول (۷-۱۳) پروانه‌های ساختمانی (گواهی صدور پروانه) شهرداری منطقه سه در سال ۱۴۰۰

شرح	واحد	۱۴۰۰	
پروانه‌های ساختمانی صادر	کاربری مسکونی	تعداد	۶۵
	کاربری تجاری	تعداد	۹
	کاربری تجاری - مسکونی	تعداد	۱۸
	کاربری خدماتی	تعداد	۰
	سایر کاربری‌ها	تعداد	۴
کل پروانه‌های ساختمانی صادره	تعداد	۹۶	
واحدهای احداثی	واحدهای مسکونی احداثی	تعداد	۷۴۳
	واحدهای تجاری احداثی	تعداد	۲۶۷
	سایر واحدهای احداثی	تعداد	۱۶۷
	کل واحدهای احداثی	تعداد	۱.۱۷۷
تعداد طبقات	تعداد	۵۴۲	
مساحت زمین	مترمربع	۳۲.۵۷۹/۹۷	
مساحت زیربنا	مترمربع	۱۸۷.۰۲۵/۲۹	
پروانه‌های ساختمانی دارای بافت فرسوده	تعداد	تعداد	۵۷
	مساحت زمین	مترمربع	۱۹.۹۸۴/۳۲
	زیربنا	مترمربع	۱۱۲.۹۲۷/۲

ماخذ: شهرداری منطقه سه بندرعباس

جدول (۱۴-۷) گواهی پایانکار صادره شهرداری منطقه سه در سال ۱۴۰۰

۱۴۰۰	واحد	شرح	
۴۹	تعداد	کاربری مسکونی	پایانکارهای ساختمانی صادر
۸	تعداد	کاربری تجاری	
۱۴	تعداد	کاربری تجاری- مسکونی	
۲	تعداد	کاربری خدماتی	
۲	تعداد	سایر کاربری‌ها	
۷۵	تعداد	کل پایانکارهای ساختمانی صادره	
۴۴۴	تعداد	واحد‌های مسکونی احداثی	واحد‌های احداثی
۳۶۲	تعداد	واحد‌های تجاری احداثی	
۵۴	تعداد	سایر واحد‌های احداثی	
۸۶۰	تعداد	کل واحد‌های احداثی	
۳۷۱	تعداد	تعداد طبقات	
۲۲,۶۱۸/۹۷	مترمربع	مساحت زمین	
۱۰۳,۶۷۷/۴۳	مترمربع	مساحت زیربنا	

ماخذ: شهرداری منطقه سه بندرعباس

جدول (۱۵-۷) سایر اقدامات اداره شهرسازی و معماری شهرداری منطقه سه در سال ۱۴۰۰

۱۴۰۰	واحد	شرح	
۲۲	تعداد	صدور گواهی اصلاح پروانه	
۵۰	تعداد	صدور گواهی تمدید پروانه	
۴	تعداد	صدور گواهی حصارکشی	
۰	تعداد	صدور گواهی توسعه بنا و اضافه اشکوب	
۰	تعداد	صدور گواهی عدم خلاف	
۸۵	تعداد	تشکیل پرونده ساختمانی	
۵۳۲	تعداد	بررسی نقشه‌های ساختمانی	
۲,۴۴۹	تعداد	بازدید از املاک و ساختمان‌ها	
۸۳	تعداد	صدور اخطاریه تخلفات ساختمانی (گزارش تخلف)	

ماخذ: شهرداری منطقه سه بندرعباس

جدول (۱۶-۷) پروانه‌های ساختمانی (گواهی صدور پروانه) شهرداری منطقه چهار در سال ۱۴۰۰

۱۴۰۰	واحد	شرح	
۵۹	تعداد	کاربری مسکونی	پروانه‌های ساختمانی صادر
۱۰	تعداد	کاربری تجاری	
۱۴	تعداد	کاربری تجاری - مسکونی	
۴	تعداد	کاربری خدماتی	
۱	تعداد	سایر کاربری‌ها	
۸۸	تعداد	کل پروانه‌های ساختمانی صادر	
۲۵۱۸	تعداد	واحدهای مسکونی احدائی	واحدهای احدائی
۱۲۹	تعداد	واحدهای تجاری احدائی	
۱۲۱	تعداد	سایر واحدهای احدائی	
۲۰۷۶۸	تعداد	کل واحدهای احدائی	
۴۴۲	تعداد	تعداد طبقات	
۲۴۳.۹۰۲/۳۳	مترمربع	مساحت زمین	
۵۰۵.۰۹۶/۲۳	مترمربع	مساحت زیربنا	
۱۹	تعداد	تعداد	پروانه‌های ساختمانی دارای بافت فرسوده
۴.۲۴۶/۳	مترمربع	مساحت زمین	
۲۰۱.۸۵۰	مترمربع	زیربنا	

ماخذ: شهرداری منطقه چهار بندرعباس

جدول (۱۷-۷) گواهی پایانکار صادره شهرداری منطقه چهار در سال ۱۴۰۰

۱۴۰۰	واحد	شرح	
۴۵	تعداد	کاربری مسکونی	پایانکارهای ساختمانی صادر
۲	تعداد	کاربری تجاری	
۱۲	تعداد	کاربری تجاری- مسکونی	
۰	تعداد	کاربری خدماتی	
۱	تعداد	سایر کاربری‌ها	
۶۰	تعداد	کل پایانکارهای ساختمانی صادر	
۱۰۰۲۲	تعداد	واحدهای مسکونی احدائی	واحدهای احدائی
۳۵	تعداد	واحدهای تجاری احدائی	
۳	تعداد	سایر واحدهای احدائی	
۱۰۰۶۰	تعداد	کل واحدهای احدائی	
۳۱۶	تعداد	تعداد طبقات	
۱۸.۶۴۰/۹۵	مترمربع	مساحت زمین	
۱۴۰۵۳۶/۸	مترمربع	مساحت زیربنا	

ماخذ: شهرداری منطقه چهار بندرعباس

جدول (۷-۱۸) سایر اقدامات اداره شهرسازی و معماری شهرداری منطقه چهار در سال ۱۴۰۰

شرح	واحد	۱۴۰۰
صدور گواهی اصلاح پروانه	تعداد	۲۲
صدور گواهی تمدید پروانه	تعداد	۴۸
صدور گواهی حصارکشی	تعداد	۹
صدور گواهی توسعه بنا و اضافه اشکوب	تعداد	۲
صدور گواهی عدم خلاف	تعداد	۰
تشکیل پرونده ساختمانی	تعداد	۰
بررسی نقشه‌های ساختمانی	تعداد	۰
بازدید از املاک و ساختمان‌ها	تعداد	۱.۷۹۵
صدور اخطاریه تخلفات ساختمانی (گزارش تخلف)	تعداد	۶۰

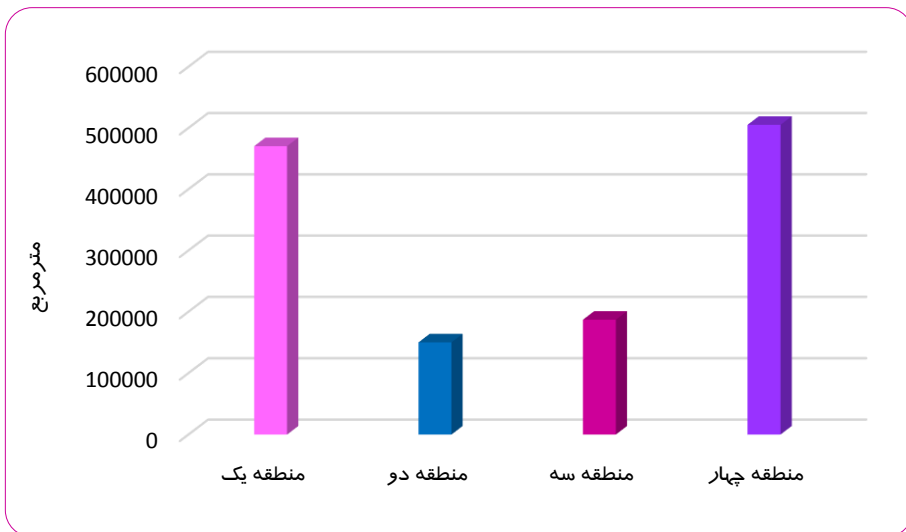
ماخذ: شهرداری منطقه چهار بندرعباس

جدول (۷-۱۹) پروانه و پایانکارهای صادره در سال ۱۴۰۰

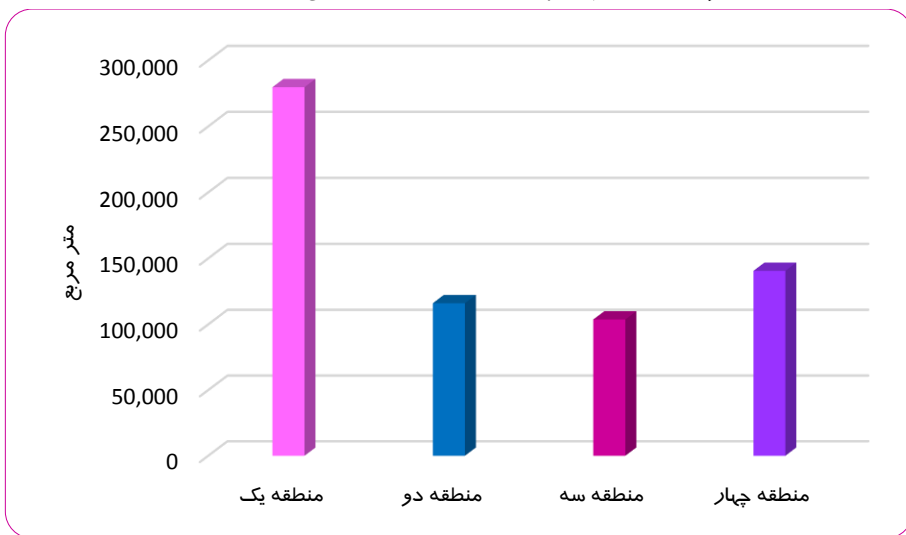
شرح	واحد	۱۴۰۰
پروانه‌های صادره (احداث، تجدید و توسعه بنا)	تعداد	۴۸۰
	زیربنا (مترمربع)	۱.۳۱۲.۶۳۷/۵۷
پایانکارهای صادره	تعداد	۴۷۴
	زیربنا (مترمربع)	۶۳۹.۹۱۷/۰۷

ماخذ: اداره شهرسازی و معماری شهرداری مناطق بندرعباس

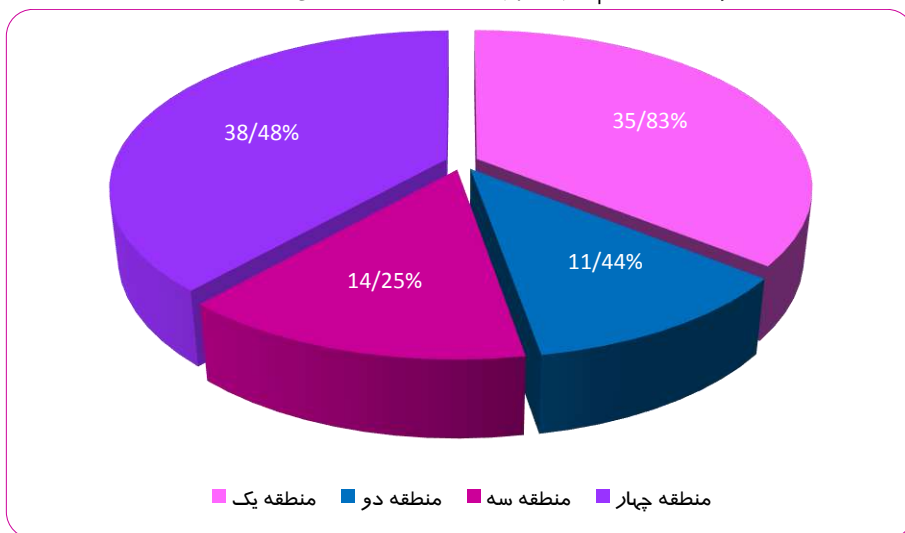
نمودار (۷-۲) زیربنای پروانه‌های صادره ساختمانی در سال ۱۴۰۰



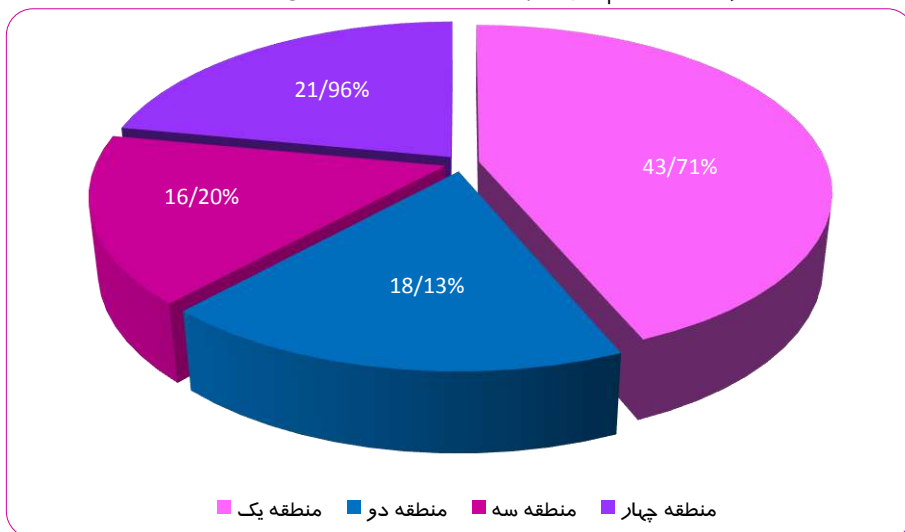
نمودار (۷-۳) زیربنای پایان کارهای صادره ساختمانی در سال ۱۴۰۰



نمودار (۷-۴) سهم زیربنای پروانه‌های صادره ساختمانی در سال ۱۴۰۰



نمودار (۷-۵) سهم زیربنای پایان کارهای صادره ساختمانی در سال ۱۴۰۰







معاونت امور زیر بنایے



۸-۱ مقدمه

اطلاعات آماری این فصل شامل تعاریف و مفاهیم کلیدی فصل، اهداف، وظایف و عملکرد معاونت امور زیربنایی، مدیریت‌های زیرمجموعه و فعالیت‌های عمرانی مناطق سه‌گانه و همچنین سازمان عمران و بازآفرینی فضاهای شهری شهرداری می‌باشد. برای گردآوری و تنظیم آمار و اطلاعات این فصل از قانون شهرداری‌ها، اسناد بالادستی شهر بندرعباس، بیان عملکرد معاونت امور زیربنایی، شهرداری مناطق و همچنین سازمان عمران و بازآفرینی فضاهای شهری استفاده شده است.

۸-۲ تعاریف

تعاریف و مفاهیم بکار رفته در این فصل عبارتند از:

آسفالت:

آسفالت ماده‌ای ترکیبی است که از مخلوط کردن شن، ماسه و قیر ساخته می‌شود. یا بطور کلی مخلوطی است از مصالح سنگی با دانه‌بندی پیوسته و یک ماده چسباننده که معمولاً قیر است و با توجه به کاربرد آن به صورت‌های گوناگون ساخته می‌شود. به صورت کلی به سه دسته آسفالت گرم و سرد و حفاظتی تقسیم می‌شود.

بتن:

این ماده‌ی چسبنده عموماً حاصل فعل و انفعال سیمان‌های هیدرولیکی و آب می‌باشد. به طور کلی محصولی است که از اختلاط آب با سیمان آبی و سنگدانه‌های مختلف در اثر واکنش آب با سیمان در شرایط محیطی خاصی حاصل می‌شود.

تقاطع غیرهمسطح:

تقاطع غیر همسطح محل برخورد دو یا چند راه ارتباطی است؛ هر یک از این راه‌های ارتباطی در ارتفاع‌های مختلفی از سطح زمین ساخته می‌شوند به طوری که عبور و مرور یکدیگر را مختل نمی‌نمایند. در برابر این نوع تقاطع، تقاطع همسطح قرار دارد.

سرانه عمرانی:

حاصل قسمت بودجه خالص عمرانی به تعداد شهروندان یا به عبارتی دیگر سهم ریالی هر شهروند از هزینه‌های عمرانی و توسعه‌ای شهر، سرانه عمرانی نام دارد.

فهرست بها:

فهرستی از قیمت‌های مختلف از حجم واحد مصالح یا خدمات قابل ارائه پیمانکاران عمرانی می‌باشد. برای محاسبه هزینه کلی یک پروژه بر اساس یک فهرست بهای پایه کفایت حجم‌های مربوط به پروژه را در میزان قیمت مشخص شده آن‌ها در فهرست بها ضرب گردد و مجموع آن‌ها بعلاوه ضرایب تعیین شده قیمت پروژه، بر اساس فهرست بهای آن سال خواهد بود.

پروژه:

پروژه عبارت است از فعالیت‌های زمانبندی شده برای تحقق یک هدف، ایجاد یک محصول یا ارائه خدمت مشخص.

۳-۸ معاونت امور زیربنایی

حوزه معاونت امور زیربنایی شهرداری بندرعباس عهده‌دار سیاست‌گذاری، برنامه‌ریزی و مدیریت در طراحی، اجرا و نظارت بر پروژه‌های شهری اعم از برنامه‌های عمرانی جاری شهرداری و یا طرح‌های خاص بوده که با استفاده از اعتبارات مربوطه منشأ ارائه خدمات عمرانی در شهر بندرعباس می‌باشد. این معاونت با رویکرد مشارکت مردم و بهره‌گیری از توان فنی، اجرایی بخش خصوصی پویایی و رکوردی را در صنعت عمران شهری نسبت به گذشته به جای گذاشته است به طوری که امروزه شاهد احداث بلوارها، پل‌ها، کانال‌ها، پارک‌ها، ابنیه فنی، آسفالت معابر و زیباسازی خورهای سطح شهر و سایر پروژه‌های مهم دیگر هستیم.

جدول (۱-۸) آمار پروژه‌های عمرانی معاونت امور زیربنایی از سال ۱۳۹۸ تا ۱۴۰۰

شرح	واحد	۱۳۹۸	۱۳۹۹	۱۴۰۰
پروژه‌های عمرانی آغاز شده در سال	کمتر از ۱ میلیارد ریال	۰	۰	۷
	از ۱ میلیارد تا ۱۰ میلیارد ریال	۴	۹	۱۱
پروژه‌های عمرانی بهره‌برداری شده	بیش از ۱۰ میلیارد ریال	۱۷	۲۲	۶
	کمتر از ۱ میلیارد ریال	۰	۰	۵
کل هزینه پروژه‌های عمرانی اجرا شده	از ۱ میلیارد تا ۱۰ میلیارد ریال	۲	۲	۱۵
	بیش از ۱۰ میلیارد ریال	۱۷	۹	۵
هزینه کل پروژه‌های عمرانی	میلیون ریال	۱.۸۰۸.۶۵۱	۱.۴۹۰.۸۲۲	۵.۱۷۴.۲۰۵
	کمتر از ۱ میلیارد ریال	۰	۰	۶۳.۲۳۰
پروژه‌های عمرانی	از ۱ میلیارد تا ۱۰ میلیارد ریال	۲۱.۲۲۹	۴۱.۱۶۵	۴۹۰.۹۰۲
	بیش از ۱۰ میلیارد ریال	۱.۷۸۷.۴۲۲	۱.۴۴۹.۶۵۷	۴.۶۲۰.۰۷۳

ماخذ: معاونت امور زیربنایی شهرداری بندرعباس

جدول (۲-۸) هزینه‌های عمرانی معاونت امور زیربنایی از سال ۱۳۹۸ تا ۱۴۰۰

شرح	واحد	۱۳۹۸	۱۳۹۹	۱۴۰۰
تقاطع‌ها و زیرگذرهای ایجاد شده	میلیون ریال	۱۰۱۳۵۸۳	۶۵۰۰۰۰	۷۰۷۴۹۳
احداث کانال‌های دفع آب‌های سطحی	میلیون ریال	۳۱۶۱۲	۶۰۰۰۰۰	۲۱۱۹۸۶
بهبود مسیل‌های داخل شهری	میلیون ریال	۰	۴۰۰۰۰۰	۱۹۳۳۸
بهبود عبور و مرور شهری	میلیون ریال	۲۳۲۸۰	-	۳۰۱۷۹۸۸۸
زیرسازی، جدول‌گذاری و آسفالت معابر	میلیون ریال	۸۵۲۸۵۷	۱۰۰۰۰۰۰	۵۷۷۹۳۶
پایاده روسازی	میلیون ریال	۰	۱۵۰۰۰۰	۳۹۰۱۴۸
ایجاد اماکن و فضاهای ورزشی، فرهنگی و توریستی	میلیون ریال	۵۴۶۴۶	۰	۲۱۸۸۷۸
توسعه و بهسازی فضای سبز سطح شهر	میلیون ریال	-	-	-
توسعه و بهسازی تاسیسات و روشنایی سطح شهر	میلیون ریال	۲۳۲۸۰	-	۱۷۸۹۰۰

ماخذ: معاونت امور زیربنایی شهرداری بندرعباس

جدول (۳-۸) حجم عملیات عمرانی اجراشده معاونت امور زیربنایی در سال ۱۴۰۰

شرح	واحد	۱۴۰۰
تخریب (بتن، دیوار بلوکی و دیوار سنگی، آسفالت و...)	مترمکعب	۳۶۵۵
خاکبرداری و پی‌کشی با دست و ماشین و...	مترمکعب	۱۹۹۰۰۰
عملیات بنایی با سنگ (دیوارچینی و کف‌سازی و...)	مترمکعب	۲۷۰۰
بتن‌ریزی درجا و پیش ساخته (با هر عیار سیمانی)	بتن‌ریزی	۸۶۴۳۲
	نصب کانپو	۷۴۸۰
	نصب تکه لبه	۸۱۰
	جدول‌گذاری	۵۱۷۶۰
	نصب دال و سرپوش	۵۷۰
	لوله‌گذاری بتنی	۷۲۰
	انواع عایق کاری رطوبتی	مترمربع
کارهای میلگرد، فولادی سبک و سنگین	آرماتور بندی	-
	فولادی سبک	۱۷۰۶۶۵۰ کیلوگرم
	فولادی سنگین	۲۰۲۸۰۰ کیلوگرم
کارهای آلومینیوم UPVC (درب و پنجره، سقف، پنل ساندویچی و...)	کیلوگرم	۰
اندود کاری (پلاستر، نرمه و کچکاری)	مترمربع	۱۰۰۰۰
دیوارچینی (بلوکی و آجری)	مترمربع	۰
انواع دکوراسیون داخلی (پارکت، کفپوش، کابینت، پارتیشن و...)	مترمربع	۰

ادامه جدول (۳-۸) حجم عملیات عمرانی اجرا شده معاونت امور زیربنایی در سال ۱۴۰۰

شرح	واحد	۱۴۰۰
کاشی کاری و سنگ پلاک	مترمربع	۰
فرش کف (سنگی، موزائیک، کف پوش بتنی و اینترلاک)	مترمربع	۱۷۱.۴۰۰
زیرسازی شامل: خاکریزی، سنگ ریزی (سنگ قلوه و لاشه) مخلوطریزی، ساب بیس، بیس	مترمکعب	۱.۳۲۹.۴۹۸
آسفالت همراه با فیر پاشی	مترمربع	۶۷۸.۵۰۰
	کیلوگرم	۱۰۰۱۷.۹۰۰
رنگ آمیزی انواع سطوح	مترمربع	۵۰۰
تاسیسات برقی	تعداد	۴
تاسیسات مکانیکی	تعداد	۵۰۰
کارشناسی و برآورد	تعداد	۹۰

ماخذ: معاونت امور زیربنایی شهرداری بندرعباس

جدول (۴-۸) عملکرد عمرانی معاونت امور زیر بنایی در سال ۱۴۰۰

عنوان پروژه	درصد پیشرفت	ارزش ریالی (میلیون ریال)
تقاطع غیرهمسطح پیامبراعظم	۱۰	۹۷.۵۶۸
زیرسازی و تعریض بلوار از میدان باهنر تا میدان سایت (تازیان)	۲۸	۱۱.۰۰۰
بازسازی نمای بازار قدیم بندرعباس	۶۰	۱۷.۰۰۰
احداث سه باب ساختمان پلیس (میدان صادقیه، سورو و ورودی خیابان هرمز، پارک شهید دباغیان)	۷۵	۸.۳۵۰
اجرای تقاطع غیر همسطح میدان قدس	۲۵	۳۲۴.۵۱۵
اجرای فاز دوم بلوار ساحلی (اولویت پنجم)	۱۵	۵۷۴.۸۹۸
زیرسازی و آسفالت محلات منطقه یک	۱۰۰	۴۱.۰۷۴
اجرای جدول و پیاده‌رو سازی میدان قدس	۱۰۰	۱۵.۱۴۰
اجرای کانال خیابان اصلی پیامبر اعظم	۷۰	۹.۹۰۰
اجرای کانال انتهای خیابان سمدو به دریا	۷۵	۵.۴۰۰
زیرسازی و آسفالت محلات منطقه دو	۲۰	۵.۰۰۰
مرمت و بازسازی کانال‌های سطح شهر (اصلاح کانال محدوده اوقاف، اجرای مالون ضلع شمال بلوار ۴۵ متری شهرک طلائییه)	۱۰۰	۲۱.۰۷۸
اصلاح کانال مهیار ۴۴	۱۰۰	۱۵.۹۵۷
اجرای کانال از چهارراه هرمز به سمت رودخانه هدیش (شهرک پیامبر اعظم)	۱۰۰	۶۰.۳۰۵

ادامه جدول (۴-۸) عملکرد عمرانی معاونت امور زیر بنایی در سال ۱۴۰۰

ارزش ریالی (میلیون ریال)	درصد پیشرفت	عنوان پروژه
۶.۰۰۰	۱۰۰	عملیات خاکبرداری، عملیات لجن برداری، تخریب آسفالت، پی ریزی، دیواسازی، نماسازی، میلگرد گذاری، سنگ‌ریزی، عملیات خاکبرداری، جدول گذاری، اجرای کف‌پوش بتنی، بتن‌ریزی، قالب‌بندی، دال بتنی
۲۳۵.۰۰۰	۳۰	اجرای آسفالت و تکمیل فاز اول بلوار ساحلی
۵۳۷.۶۳۵	۴۰	اجرای کلیه عملیات فاز اول بلوار ساحلی شرقی
۲۵.۹۰۰	۹۰	اجرای کانال بلوار امام خمینی (ره) تا خور سنند
۲۴.۰۰۸	۱۰۰	اجرای اینترلاک و محوطه سازی پل پردیس
۱۹.۳۲۸	۱۰۰	ترمیم دیوار حائل پردیس
۱۰.۰۰۰	۴۰	احداث بلوار ۴۵ متری پردیس و پل روبروی خور شیلات
۸۹۳.۱۷۸	۴۰	اجرای بلوار ساحلی شرقی فاز دوم
۸۷.۷۵۰	۲۰	اجرای بلوار ساحلی شرقی فاز سوم
۲۳۲.۹۱۷	۳۸	اجرای بلوار ساحلی شرقی فاز دوم (آنتنی)
۱۳۳.۹۵۶	۱۰	احداث ساختمان شهرداری مرکزی
۳۴.۴۰۰	۸۰	اجرای کانال میدان باهنر
۳۸۵.۰۰۰	۷۵	تراش و روکش آسفالت سطح شهر و اجرای آسفالت بلوار ساحلی شرقی (آنتنی)
۵.۰۰۰	۱۰۰	تکمیل کمپ معتادین متجاهر ایسین
-	۳۰	زیرسازی و آسفالت محلات سطح شهر بندرعباس
-	۱۰	تسطیح فاز دوم صنوف مزاحم ۵۸ هکتاری قادهار
۶۶.۸۴۷	۱۰۰	زیرسازی و آسفالت محلات منطقه سه و چهار
-	۵	محوطه سازی فرهنگسرای شاهد سه راه برق
۴۵.۶۸۲	۱۰	احداث ساختمان فرهنگسرای شاهد(سه راه برق)
۳۳.۲۶۵	۶۰	زیرسازی شهرک پیامبر اعظم(ص) و تهیه خاک نیابتی آنتنی ساحل
۴۱.۰۰۰	۲۰	ساماندهی ورودی شرقی شهر از سمت میناب
۱۳۹.۵۰۰	۳۰	اجرای روشنایی بلوار ساحلی شرقی-آنتنی و ورودی شهر از طرف میناب و جابجایی شبکه برق پیامبر اعظم(ص)
۱۸.۹۰۰	۸۵	رفع حریم شبکه تاسیسات ورودی شهر(باهنر) و سایر مناطق شهری
۱۵.۷۱۴	۱۰۰	خرید تاسیسات روشنایی ضلع شرق و غرب خورنابیند شمال بلوار امام (ره)
۴.۷۸۶	۱۰۰	اجرای تاسیسات روشنایی ضلع شرق و غرب خورنابیند شمال بلوار امام (ره)
۳۵.۵۰۰	۸۰	اجرای کانال از بلوار امام (ره) تا دریا
-	۲۵	خرید وسایل شهرسازی اکو پارک پنجعلی
-	۱۰	احداث سالن ورزشی واقع در مجتمع یاسمین بندر عباس

مآخذ : معاونت امور زیربنایی شهرداری بندرعباس

جدول (۵-۸) آمار پروژه‌های عمرانی منطقه یک شهرداری از سال ۱۳۹۸ تا ۱۴۰۰

۱۴۰۰	۱۳۹۹	۱۳۹۸	واحد	شرح	
۱۷	۱	۱۱۲	تعداد	کمتر از ۱ میلیارد ریال	پروژه‌های عمرانی آغاز شده در سال
۳۶	۰	۳۸	تعداد	از ۱ میلیارد تا ۱۰ میلیارد	
۲	۰	۸	تعداد	بیش از ۱۰ میلیارد ریال	
۱۷	۱۲	۱۱۲	تعداد	کمتر از ۱ میلیارد ریال	پروژه‌های عمرانی بهره‌برداری شده
۳۶	۲۷	۳۸	تعداد	از ۱ میلیارد تا ۱۰ میلیارد	
۲	۱	۸	تعداد	بیش از ۱۰ میلیارد ریال	
۱۶۳۰۰۰	۱۰۲۰۷۷۹	۶۳۵۶۲۰	میلیون ریال	کل هزینه پروژه‌های عمرانی اجرا شده	
۹۰۰۰	۷۹۰۷	۵۰۲۲۸	میلیون ریال	کمتر از ۱ میلیارد ریال	هزینه کل پروژه‌های عمرانی
۹۱۰۰۰	۷۹۹۵۶	۲۴۰۱۴۶	میلیون ریال	از ۱ میلیارد تا ۱۰ میلیارد	
۶۳۰۰۰	۱۴۹۱۶	۳۴۵۲۴۶	میلیون ریال	بیش از ۱۰ میلیارد ریال	

ماخذ: معاونت امور زیربنایی منطقه یک شهرداری بندرعباس

جدول (۶-۸) هزینه‌های عمرانی منطقه یک شهرداری از سال ۱۳۹۸ تا ۱۴۰۰

۱۴۰۰	۱۳۹۹	۱۳۹۸	واحد	شرح
۰	۳۴۶	۰	میلیون ریال	تقاطع‌ها و زیرگذرهای ایجاد شده
۵۸۷۶	۹۹۲۷	۷۹۱۹	میلیون ریال	احداث کانال‌های دفع آبهای سطحی
۴۸۰۰۰	۸۶	۷۹۳۸	میلیون ریال	بهسازی مسیل‌های داخل شهری
۷۰۱۳۳	۱۸۲۱۲	۱۸۹۱۳	میلیون ریال	بهبود عبور و مرور شهری
۲۴۶۱۲	۵۰۷۱۴	۵۱۳۸۳	میلیون ریال	زیرسازی، جدول‌گذاری و آسفالت معابر
۱۲۰۴۶۰	۵۰۲۷۲	۵۰۰۷۳۸	میلیون ریال	پیاده‌رو سازی
۲۵۹۳۹	۱۰۵۱۳	۳۹۰۶۲۳	میلیون ریال	ایجاد اماکن و فضاهای ورزشی، فرهنگی و توریستی
۱۴۹۴۱	۹۰۴۲۸	-	میلیون ریال	توسعه و بهسازی فضای سبز محدوده منطقه یک
۹۰۰	۱۰۰۷۹۳	-	میلیون ریال	توسعه و بهسازی تاسیسات و روشنایی محدوده منطقه یک
۳۸۳۷	۲۸۹۴۰	-	میلیون ریال	تجهیزات ساختمان اداری
۱۷۰۹۴	۲۰۱۲۱	-	میلیون ریال	خرید مصالح

ماخذ: معاونت امور زیربنایی منطقه یک شهرداری بندرعباس

جدول (۷-۸) حجم عملیات عمرانی اجرا شده منطقه یک شهرداری در سال ۱۴۰۰

شرح	واحد	۱۴۰۰
تخریب (بن، دیوار بلوکی و دیوار سنگی، آسفالت و...)	مترمکعب	۶۱/۵
خاکبرداری و پی کنی با دست و ماشین و ..	مترمکعب	۵۵۰/۲۱
عملیات بنایی با سنگ (دیوارچینی و کف سازی و...)	مترمکعب	۳۶۳
بتن ریزی درجا و پیش ساخته (با هر عیارسیمانی)	بتن ریزی	۰
	نصب کانپو	۰
	نصب تکه لبه	۰
	جدول گذاری	۳۹۸۸/۸
	نصب دال و سرپوش	۱۰۰
	لوله گذاری بتنی	۰
انواع عایق کاری رطوبتی	مترمربع	۵۲۸
اجرای سازه‌های فلزی (میلگرد، فولادی سبک و سنگین)	آرماتور بندی	۰
	فولادی سبک	۰
	کیلوگرم	۲۱۷
	فولادی سنگین	۰
آلومنیوم UPVC (درب و پنجره، سقف، پنل ساندویچی و...)	تعداد	۲۲
اندود کاری (پلاستر، نرمه و گچکاری)	مترمربع	۱.۲۴۵/۲
دیوارچینی (بلوکی و آجری)	مترمربع	۲۷۵/۲
انواع دکوراسیون داخلی (پارکت، کف پوش، کابینت، پارتیشین و ...)	مترمربع	۰
کاشی کاری و سنگ پلاک	مترمربع	۱۷۲/۰۲
فرش کف (سنگی، موزائیک کف پوش بتنی و اینترلاک)	مترمربع	۴.۱۹۵/۱۷
زیر سازی شامل: خاکریزی، سنگ ریزی (سنگ قلوه و لاشه) مخلوط ریزی، ساب بیس، بیس	مترمکعب	۹۰۱/۵۹
آسفالت همراه با قیر پاشی	مترمربع	۱۴.۷۴۹
	کیلوگرم	۷۳۱.۲۴۰
رنگ آمیزی انواع سطوح	مترمربع	۰
تاسیسات برقی	تعداد	۱۳
تاسیسات مکانیکی	تعداد	۸۹
کارشناسی و برآورد	تعداد	۰

ماخذ: معاونت امور زیربنایی منطقه یک شهرداری بندرعباس

جدول (۸-۸) عملکرد عمرانی منطقه یک شهرداری از سال ۱۳۹۹ تا ۱۴۰۰

شرح	واحد	۱۴۰۰
احداث فضای سبز طلائیة فاز ۲	میلیون ریال	۲.۸۰۱
احداث فضای سبز و پیاده‌رو بلوار امام حسین (ع)	میلیون ریال	۲.۷۹۷
اجرای زیرسازی کوچه کوکب ۴	میلیون ریال	۱۴۸
پیاده‌رو سازی و ترمیم کانال چهارراه الهیه و رسالت شمالی	میلیون ریال	۷۰۷
خرید قیر m۳۲	میلیون ریال	۶۴۲
خرید جدول جهت آرامستان	میلیون ریال	۳.۴۹۶
احداث و بهسازی بازارچه محله قریشی ها	میلیون ریال	۲.۷۴۹
بهسازی بوستان خلیج فارس	میلیون ریال	۱.۶۵۶
اجرای اتاقک واحد فرهنگی محله سنگ کن	میلیون ریال	۵۶۷
اجرای پیاده‌رو سازی شهرک طلائیة فاز ۲	میلیون ریال	۷۲۷
ترمیم و لکه‌گیری نوار حفاری محدوده منطقه یک	میلیون ریال	۱۹.۶۳۱
بهسازی سرویس بهداشتی ترمینال	میلیون ریال	۲.۲۲۴
توسعه و بهسازی ساختمان فرهنگی خیابان حکمت	میلیون ریال	۲.۰۱۷
زیرسازی پارک ولایت و محله سنگ کن	میلیون ریال	۲.۶۰۰
اجرای سرعتگاه محدوده منطقه یک	میلیون ریال	۱.۹۶۳
اجرای دال بتنی کانال پشت استانداری	میلیون ریال	۵.۸۷۶
خرید قفل درب‌های چوبی	میلیون ریال	۱۵۹
حفاظ زمین ورزشی	میلیون ریال	۱۰.۸۱
ساخت پل فلزی ورودی خیابان طلوع و حفاظ نرده ساختمانی منطقه یک	میلیون ریال	۵۲۴
پیاده‌روسازی اطراف ساختمان منطقه یک	میلیون ریال	۸۶۸
ساماندهی و مرمت خورهای سطح شهر (خور سنگ کن)	میلیون ریال	۴۷.۸۳۰
خرید و نصب چمن مصنوعی زمین‌های ورزشی منطقه یک	میلیون ریال	۱۴.۹۹۸
پیاده‌رو سازی پارک نبوت	میلیون ریال	۳.۰۹۸
اجرای ساختمان و فضای سبز ناحیه ۲	میلیون ریال	۲.۵۴۵
تعمیر و بازسازی مجموعه فرهنگی علی ابن ابیطالب	میلیون ریال	۱۰.۰۰۳
اجرای فضای سبز طلائیة فاز یک	میلیون ریال	۳.۴۷۹
زیرسازی آسفالت کوچه لاله‌زار	میلیون ریال	۲.۶۲۰
اجرای پل فلزی خور سنگ کن	میلیون ریال	۳.۲۹۹
اجرای پیاده‌رو سازی شهرک طلائیة فاز یک	میلیون ریال	۳.۰۹۶
اجرای پیاده‌رو سازی شهرک سجادیه	میلیون ریال	۳.۴۹۹
سکوی اجرا شده شهید گمنام فرودگاه	میلیون ریال	۵۹۹
فضای سبز فروزان ۶	میلیون ریال	۱.۳۱۱

ادامه جدول (۸-۸) عملکرد عمرانی منطقه یک شهرداری از سال ۱۳۹۹ تا ۱۴۰۰

۱۴۰۰	واحد	شرح
۱.۲۱۴	میلیون ریال	تخریب و اجرای دیوار بلوکی و اجرای جدول چهارراه پگاه
۱.۲۵۵	میلیون ریال	خرید و نصب چمن مصنوعی زمین ورزشی دادآفرین
۱۱۸	میلیون ریال	پیااده‌رو سازی خیابان ایثار کوچه بدر
۷۰۱	میلیون ریال	پاروتیشن‌بندی و کفپوش دفتر روابط عمومی
۷.۸۴۲	میلیون ریال	خرید مصالح اینترلاک آجری و جدول
۳۴۷	میلیون ریال	پیااده‌روسازی خیابان گاز
۵۹۰	میلیون ریال	تهیه و اجرای حفاظ فلزی دیوار بیرونی ناحیه یک
۶۶۷	میلیون ریال	رنگ آمیزی مسجد علی ابن ابیطالب
۲۰۶۲	میلیون ریال	فضای سبز حاشیه بلوار جهان‌آرا
۳.۳۰۰	میلیون ریال	اجرا پل فلزی روی خور لاله‌زار ۷

ماخذ: معاونت امور زیربنایی منطقه یک شهرداری بندرعباس

جدول (۸-۹) آمار پروژه‌های عمرانی منطقه دو شهرداری از سال ۱۳۹۸ تا ۱۴۰۰

۱۴۰۰	۱۳۹۹	۱۳۹۸	واحد	شرح
۱۱	۰	۱۲۴	تعداد	پروژه‌های عمرانی آغاز شده در سال
۱۵	۵	۳۹	تعداد	
۰	۱۵	۲	تعداد	
۱۱	۰	۱۲۴	تعداد	پروژه‌های عمرانی بهره‌برداری شده
۱۵	۵	۳۹	تعداد	
۰	۱۰	۲	تعداد	
۶۹.۰۰۴	۰	۵۷۴.۳۱۰	میلیون ریال	کل هزینه پروژه‌های عمرانی اجرا شده
۴.۲۶۰	۰	۲۲۹.۷۳۰	میلیون ریال	هزینه پروژه‌های عمرانی
۶۴.۷۴۴	۰	۲۵۰.۵۸۰	میلیون ریال	
۰	۰	۹۴.۰۰۰	میلیون ریال	

ماخذ: معاونت امور زیربنایی منطقه دو شهرداری بندرعباس

جدول (۱۰-۸) هزینه‌های عمرانی منطقه دو شهرداری از سال ۱۳۹۸ تا ۱۴۰۰

شرح	واحد	۱۳۹۸	۱۳۹۹	۱۴۰۰
تقاطع‌ها و زیرگذرهای ایجاد شده	میلیون ریال	۰	۴۵۱۸	۰
احداث کانال‌های دفع آب‌های سطحی	میلیون ریال	۱۰۵۰۰	۸۵۰۴۷۱	۳۰۶۹۴
بهسازی مسیل‌های داخل شهری	میلیون ریال	۱۷۰۰۰	۵۴۰۱۳۰	۰
بهبود عبور و مرور شهری	میلیون ریال	۱۴۵۰۰۰	۴۵۱۲	۸۰۹۹۶
زیرسازی، جدول‌گذاری و آسفالت معابر	میلیون ریال	۸۰۰	۸۰۰۴۶۰	۱۵۰۱۶۲
پیااده‌رو سازی	میلیون ریال	۴۱۰۰۰	۵۳۰۰۸۵	۰
ایجاد اماکن و فضاهای ورزشی فرهنگی و توریستی	میلیون ریال	۱۷۰۰۰	۳۲۰۳۱۴	۰

ماخذ: معاونت امور زیربنایی منطقه دو شهرداری بندرعباس

جدول (۱۱-۸) حجم عملیات عمرانی اجرا شده منطقه دو شهرداری در سال ۱۴۰۰

شرح	واحد	۱۴۰۰
تخریب (بتن، دیوار بلوکی و دیوار سنگی، آسفالت و...)	مترمکعب	۱۵۰۰
خاکبرداری و پی کنی با دست و ماشین و ..	مترمکعب	۳۰۴۲۰
عملیات بنایی با سنگ (دیوارچینی و کف سازی و...)	مترمکعب	۲۰۱۵۰
بتن ریزی درجا و پیش ساخته (با هر عیارسیمانی)	بتن ریزی	۹۸
	نصب کانپو	۳۴۵
	نصب تکه لبه	۰
	جدول گذاری	۲۰۱۰۰
	نصب دال و سرپوش	۲۱۰
	لوله گذاری بتنی	۵۵
انواع عایق کاری رطوبتی		
اجرای سازه‌های فلزی (میلگرد، فولادی سبک و سنگین)	آرماتور بندی	۲
	فولادی سبک	۱۲۰
	فولادی سنگین	۲۱۰
	کیلوگرم	۵۰
آلومنیوم UPVC (درب و پنجره، سقف، پنل ساندویچی و...)	کیلوگرم	۰
اندود کاری (پلاستر، نرمه و گچکاری)		
دیوارچینی (بلوکی و آجری)		
انواع دکوراسیون داخلی (پارکت، کف پوش، کابینت، پارتیشین و ...)		
کاشی کاری و سنگ پلاک		
فرش کف (سنگی، موزائیک کف پوش بتنی و اینترلاک)		

ادامه جدول (۱۱-۸) حجم عملیات عمرانی اجرا شده منطقه دو شهرداری در سال ۱۴۰۰

شرح	واحد	۱۴۰۰
زیر سازی شامل: خاکریزی، سنگ ریزی (سنگ قلوه و لاشه) مخلوط ریزی، ساب بیس، بیس	مترمکعب	۱.۷۶۷
آسفالت همراه با قیر پاشی	مترمربع	۸۸۵.۰۴۴
	کیلوگرم	-
رنگ آمیزی انواع سطوح	مترمربع	۷۰
تاسیسات برقی	تعداد	۵
تاسیسات مکانیکی	تعداد	۲
کارشناسی و برآورد	تعداد	۱۸

ماخذ: معاونت امور زیربنایی منطقه دو شهرداری بندرعباس

جدول (۱۲-۸) عملکرد عمرانی شهرداری منطقه دو در سال ۱۴۰۰

شرح	واحد	۱۴۰۰
بازسازی لابی ساختمان اداری	میلیون ریال	۱.۸۴۷
پارتیشن ساختمان اداری	میلیون ریال	۱.۱۲۰
پارتیشن ساختمان اداری ناحیه یک	میلیون ریال	۹۳۱
چمن مصنوعی زمین ورزشی شهرک اندیشه و ابومسلم (محل چاهستانی‌ها)	میلیون ریال	۵۰.۱۴
کانال دفع آبهای سطحی پارک دولت	میلیون ریال	۵۸۵
اجرای پیاده رو ۱۳ هکتاری	میلیون ریال	۱.۱۱۶
اجرای پیاده‌رو رفیوژوسط بلوار غدیر	میلیون ریال	۸۶۶
اجرای سنگ نمای رختکن ساحلی غدیر	میلیون ریال	۴۴۹
اجرای عایق رطوبتی مسجد و سرویس های بهداشتی بوستانهای ساحلی	میلیون ریال	۲۶۸
تعمیر و بازسازی ساختمان اداری مجتمع ساحلی	میلیون ریال	۷۱۲
اجرای جدول اینترلاک و رمپ خیابان آیت الله بروجردی	میلیون ریال	۸۸۵
پیاده رو سازی چهار راه پلیس	میلیون ریال	۳۲۷
اجرای پیاده رو سازی محل چاهستانی ها	میلیون ریال	۶.۴۹۵
اصلاح هندسی معابر سطح شهر محدوده منطقه دو	میلیون ریال	۶.۵۰۰
اجرای کانال آبرو ناپبند جنوبی	میلیون ریال	۲.۷۰۰
زیر سازی و آسفالت سطح محدوده منطقه دو	میلیون ریال	۶.۵۰۰
اجرای لکه گیری آسفالت و ترمیم نوار حفاری منطقه دو	میلیون ریال	۶.۴۷۰
بازسازی سرویس بهداشتی و روشویی و آبخوری بیرونی بوستان های ساحلی	میلیون ریال	۹۲۰

ماخذ: معاونت امور زیربنایی منطقه دو شهرداری بندرعباس

جدول (۱۳-۸) آمار پروژه‌های عمرانی شهرداری منطقه سه از سال ۱۳۹۸ تا ۱۴۰۰

۱۴۰۰	۱۳۹۹	۱۳۹۸	واحد	شرح
۷	۱	۰	تعداد	کمتر از ۱ میلیارد ریال
۱۲	۵	۱۲	تعداد	از ۱ میلیارد تا ۱۰ میلیارد
۱	۱۱	۰	تعداد	بیش از ۱۰ میلیارد ریال
۷	۱	۰	تعداد	کمتر از ۱ میلیارد ریال
۱۲	۱	۹	تعداد	از ۱ میلیارد تا ۱۰ میلیارد
۱	۳	۰	تعداد	بیش از ۱۰ میلیارد ریال
۵۸,۳۹۰	۳۰,۷۸۷۵	۴۱,۶۹۹	میلیون ریال	کل هزینه پروژه‌های عمرانی اجرا شده
۴,۴۸۰	۹۰۰	۰	میلیون ریال	کمتر از ۱ میلیارد ریال
۳۶,۹۱۰	۲۱,۱۸۲	۴۱,۶۹۹	میلیون ریال	از ۱ میلیارد تا ۱۰ میلیارد
۱۷,۰۰۰	۲۸۵,۷۹۳	۰	میلیون ریال	بیش از ۱۰ میلیارد ریال

ماخذ: معاونت امور زیربنایی منطقه سه شهرداری بندرعباس

جدول (۱۴-۸) هزینه‌های عمرانی شهرداری منطقه سه از سال ۱۳۹۸ تا ۱۴۰۰

۱۴۰۰	۱۳۹۹	۱۳۹۸	واحد	شرح
۸۹۰,۰۰۰	۵۷,۴۰۱	۲,۲۷۸	میلیون ریال	احداث کانال‌های دفع آبهای سطحی
۰	۱,۶۰۰	۴,۰۰۰	میلیون ریال	ایجاد فضای سبز
۰	۱۷,۰۹۷	۴,۱۷۴	میلیون ریال	بهبود عبور و مرور شهری
۲۳,۵۶۰	۸۲,۷۳۰	۰	میلیون ریال	زیرسازی، جدول گذاری و آسفالت معابر
۰	۰	۱۰,۲۷۵	میلیون ریال	پیااده‌رو سازی
۲۱,۸۹۰	۱۲,۶۸۲	۵,۹۱۸	میلیون ریال	ایجاد اماکن و فضاهای ورزشی فرهنگی و توریستی

ماخذ: معاونت امور زیربنایی منطقه سه شهرداری بندرعباس

جدول (۱۵-۸) حجم عملیات عمرانی اجرا شده منطقه سه شهرداری در سال ۱۴۰۰

۱۴۰۰	واحد	شرح
۳.۶۱۲	مترمکعب	تخریب (بتن، دیوار بلوکی و دیوار سنگی، آسفالت و...)
۲۳۸.۲۰۱/۵	مترمکعب	خاکبرداری و پی کنی با دست و ماشین و...
۴۳.۳۰۰	مترمکعب	عملیات بنایی با سنگ (دیوارچینی و کف سازی و...)
۶.۳۳۱	مترمکعب	بتن ریزی
۰	مترطول	نصب کانپو
۰	مترطول	نصب تکه لیه
۴.۵۶۱	مترطول	جدول گذاری
۰	مترطول	نصب دال و سرپوش
۱۸۰	مترطول	لوله گذاری بتنی
۱۰۰	مترمربع	انواع عایق کاری رطوبتی
-	مترمربع	آرماتور بندی
۵.۰۰۰	کیلوگرم	فولادی سبک
۱.۱۴۰	کیلوگرم	فولادی سنگین
۶.۸۰۰	کیلوگرم	فولادی سنگین
۲۰۰	کیلوگرم	آلومنیوم UPVC (درب و پنجره، سقف، پنل ساندویچی و...)
۱۶.۲۶۸	مترمربع	اندود کاری (پلاستر، نرمه و گچکاری)
۱.۱۱۵	مترمربع	دیوارچینی (بلوکی و آجری)
۰	مترمربع	انواع دکوراسیون داخلی (پارکت، کف پوش، کابینت، پارتیشن و ...)
۱.۱۲۵	مترمربع	کاشی کاری و سنگ پلاک
۲۷.۸۱۴	مترمربع	فرش کف (سنگی، موزائیک کف پوش بتنی و اینترلاک)
۲۳۷.۷۶۳/۷۵	مترمکعب	زیر سازی شامل: خاکریزی، سنگ ریزی (سنگ قلوه و لاشه) مخلوط ریزی، ساب بیس، بیس
۳۸۰.۲۰۰	مترمربع	آسفالت همراه با قیر پاشی
۱۰۴.۰۰۰	کیلوگرم	رنگ آمیزی انواع سطوح
۰	مترمربع	تاسیسات برقی
۸۰	تعداد	تاسیسات مکانیکی
۶۰	تعداد	تاسیسات مکانیکی
۶	تعداد	کارشناسی و برآورد

ماخذ: معاونت امور زیربنایی منطقه سه شهرداری بندرعباس

جدول (۱۶-۸) عملکرد عمرانی شهرداری منطقه سه در سال ۱۴۰۰

شرح	واحد	۱۴۰۰
اجرای بدنه سازی و محوطه ی زیب لاین پنجه علی	میلیون ریال	۹.۳۵۷
احداث پارک شهید سلیمانی پنجه علی	میلیون ریال	۴۶.۸۶۵
اجرای پیست دوچرخه کوهستانی پنجه علی	میلیون ریال	۴۷.۲۴۰
اصلاح کانل چهارراه مطهری	میلیون ریال	۲۴.۱۱۵
احداث پارک جنب سالن ووشو	میلیون ریال	۵.۸۳۸
زیرسازی و آسفالت محدوده ی چهارباغ و نظر آباد	میلیون ریال	۱۶.۴۹۳
روشنایی برق پنجه علی	میلیون ریال	۴۹.۹۹۴
بازسازی، مناسب سازی و بدنه سازی پیاده‌روهای سطح شهر (بلوار غفاری شمالی و امام خمینی)	میلیون ریال	۱۵.۲۴۵
زیرسازی آسفالت محله ی درخت سبز و کوچه های شاهد	میلیون ریال	۱۷.۱۶۷
اجرای بدنه سازی ساحل خواجه عطا	میلیون ریال	۲۴.۷۳۹
احداث فاز دوم پارک معلم	میلیون ریال	۲۲.۸۸۱
لایروبی و دیوار سازی خور گورسوزان	میلیون ریال	۷۸.۷۰۷
احداث ساختمان تعزیه پنجه علی	میلیون ریال	۳۷.۲۰۰
زیرسازی و آسفالت محوطه ی زیب لاین پنجه علی	میلیون ریال	۱۵.۹۷۶
بهسازی زمین‌های ورزشی محدوده ی منطقه سه	میلیون ریال	۹.۲۱۹
زیرسازی و آسفالت محله ای محدوده ی منطقه سه (شاه حسینی، سه زیارتان، چهارراه فاطمیه)	میلیون ریال	۱۶.۴۹۱
اجرای دیوار ریزشی پیامبر اعظم (ص)	میلیون ریال	۸.۸۴۴
اجرای دیوار ریزش در محدوده ی پنجه علی	میلیون ریال	۳.۴۹۶
احداث ساختمان زیب لاین پنجه علی	میلیون ریال	۲.۸۷۵
بهسازی میدان شریعتی	میلیون ریال	۸۵۰
اجرای کانال رو به روی دارایی	میلیون ریال	۷.۰۰۰
احداث زمین ورزشی صاحب الزمان	میلیون ریال	۹.۰۰۰
احداث رختکن سه زیارتان	میلیون ریال	۲.۷۵۰
اجرای آسفالت سه راه برق	میلیون ریال	۹.۵۰۰
تعویض چمن مصنوعی نبرد	میلیون ریال	۲.۱۰۰
تعویض چمن مصنوعی جنب فرمانداری	میلیون ریال	۳.۸۱۰
رختکن زمین ورزشی شهدای پشت بند	میلیون ریال	۲.۷۰۰

ماخذ: معاونت امور زیربنایی منطقه سه شهرداری بندرعباس

جدول (۱۷-۸) آمار پروژه‌های عمرانی شهرداری منطقه چهار در سال ۱۴۰۰

۱۴۰۰	واحد	شرح
۱	تعداد	کمتر از ۱ میلیارد ریال
۳	تعداد	از ۱ میلیارد تا ۱۰ میلیارد
۲	تعداد	بیش از ۱۰ میلیارد ریال
-	تعداد	کمتر از ۱ میلیارد ریال
۲	تعداد	از ۱ میلیارد تا ۱۰ میلیارد
۱	تعداد	بیش از ۱۰ میلیارد ریال
۳۷,۶۰۶	میلیون ریال	کل هزینه پروژه‌های عمرانی اجرا شده
۹۰۰	میلیون ریال	کمتر از ۱ میلیارد ریال
۹,۶۰۰	میلیون ریال	از ۱ میلیارد تا ۱۰ میلیارد
۲۷,۱۰۶	میلیون ریال	بیش از ۱۰ میلیارد ریال

ماخذ: معاونت امور زیربنایی منطقه چهار شهرداری بندرعباس

جدول (۱۸-۸) هزینه‌های عمرانی شهرداری منطقه چهار در سال ۱۴۰۰

۱۴۰۰	واحد	شرح
۴,۰۰۰	میلیون ریال	احداث کانال‌های دفع آبهای سطحی
-	میلیون ریال	ایجاد فضای سبز
-	میلیون ریال	بهبود عبور و مرور شهری
۱۴,۷۴۵	میلیون ریال	زیرسازی، جدول گذاری و آسفالت معابر
۹۰۰	میلیون ریال	پیاده‌رو سازی
۱۷,۹۶۰	میلیون ریال	ایجاد اماکن و فضاهای ورزشی فرهنگی و توریستی
۰	میلیون ریال	توسعه و بهسازی تاسیسات و روشنایی محدوده منطقه چهار

ماخذ: معاونت امور زیربنایی منطقه چهار شهرداری بندرعباس

جدول (۱۹-۸) حجم عملیات عمرانی اجرا شده منطقه چهار در سال ۱۴۰۰

۱۴۰۰	واحد	شرح	
۴۴۲	مترمکعب	تخریب (بتن، دیوار بلوکی و دیوار سنگی، آسفالت و...)	
۳۰۷۷	مترمکعب	خاکبرداری و پی کنی با دست و ماشین و ..	
۱۱۸	مترمکعب	عملیات بنایی با سنگ (دیوارچینی و کف سازی و...)	
۱۹۴	مترمکعب	بتن ریزی	
۳۸۶	مترطول	نصب کانپو	
۶۸۲	مترطول	نصب تکه لبه	
۴،۸۰۰	مترطول	جدول گذاری	
۰	مترطول	نصب دال و سرپوش	
۰	مترطول	لوله گذاری بتنی	
۱۳۷	مترمربع	انواع عایق کاری رطوبتی	
-	مترمربع	اجرای سازه‌های فلزی (میلگرد، فولادی سبک و سنگین)	
۲،۱۹۲	کیلوگرم		آرما تور بندی
۰	کیلوگرم		فولادی سبک
۰	کیلوگرم	فولادی سنگین	
۰	کیلوگرم	آلومنیوم UPVC (درب و پنجره، سقف، پنل ساندویچی و...)	
۳۸۲	مترمربع	اندود کاری (پلاستر، نرمه و گچکاری)	
۹۰۱	مترمربع	دیوارچینی (بلوکی و آجری)	
۰	مترمربع	انواع دکوراسیون داخلی (پارکت، کف پوش، کابینت، پارتیشن و ...)	
۱۴۴	مترمربع	کاشی کاری و سنگ پلاک	
۶۰۹۳	مترمربع	فرش کف (سنگی، موزائیک کف پوش بتنی و اینترلاک)	
۳،۴۹۲	مترمکعب	زیر سازی شامل: خاکریزی، سنگ ریزی (سنگ قلوه و لاشه) مخلوط ریزی، ساب بیس، بیس	
۱،۱۸۲	مترمربع	آسفالت همراه با قیر پاشی	
-	کیلوگرم		
۰	مترمربع	رنگ آمیزی انواع سطوح	
۰	تعداد	تاسیسات برقی	
۰	تعداد	تاسیسات مکانیکی	
۶۰	تعداد	کارشناسی و برآورد	

ماخذ: معاونت امور زیربنایی منطقه چهار شهرداری بندرعباس

جدول (۸-۲۰) عملکرد عمرانی شهرداری منطقه چهار در سال ۱۴۰۰

شرح	واحد	۱۴۰۰
ادامه کانال پل شهدای غواص بلوار جمهوری	میلیون ریال	۱۹,۶۵۳
بهبودی آسفالت محلات سطح شهر	میلیون ریال	۱۹,۵۶۰
اجرای نوار حفاری	میلیون ریال	۲۲,۰۰۹
دیوارکشی و سردرب گلزار شهداء	میلیون ریال	۳,۱۵۱
اجرای کف ضلع شمال بلوار امام سجاد	میلیون ریال	۲,۶۷۹
پیاده رو سازی نیروی دریایی هدیش	میلیون ریال	۶,۵۰۴
بازسازی ساختمان شهرداری منطقه چهار	میلیون ریال	۱۹,۸۲۱
بازگشایی خیابان معراج	میلیون ریال	۱۱,۰۰۰
اجرای کانال جهانبار	میلیون ریال	۱۹,۰۰۰
محوطه سازی گلزارشیدا	میلیون ریال	۶,۵۳۰
اجرای کانال سوورو	میلیون ریال	۲,۷۰۰
زیرسازی و آسفالت محدوده منطقه	میلیون ریال	۱۲,۰۰۰
احداث آبراه اسلام آباد	میلیون ریال	۱,۵۰۰
زمین ورزشی کوی ملت	میلیون ریال	۱,۲۰۰
محوطه سازی اداره امانی	میلیون ریال	۱,۵۰۰
زیرسازی و آسفالت تپه نصر	میلیون ریال	۶,۲۰۰
محوطه سازی جنب میدان تپه فراز	میلیون ریال	۷۰۰

ماخذ: معاونت امور زیربنایی منطقه چهار شهرداری بندرعباس

۸-۴ سازمان عمران و بازآفرینی فضاهای شهری

یکی از عمده‌ترین وظایف شهرداری ارایه خدمات عمرانی و اجرای برنامه‌های اساسی و زیربنایی و گسترش شهر و لزوم پرداختن به برنامه‌ریزی‌های شهری و تأمین هر چه بیشتر رفاه شهروندان می‌باشد. سازمان عمران با بهره‌گیری از مهندسان و کارشناسان فنی و کارآمد و مجهز به ماشین‌آلات راهسازی و تولید آسفالت و تولیدات معدنی تاکنون در اجرای سریع و مطلوب پروژه‌های عمرانی و زیربنایی شهر موفقیت‌شایانی داشته و در واقع بازوی اجرایی شهرداری محسوب می‌شود.

جدول (۸-۲۱) آمار پروژه‌های عمرانی سازمان عمران و بازآفرینی فضاهای شهری از سال ۱۳۹۸ تا ۱۴۰۰

شرح	واحد	۱۳۹۸	۱۳۹۹	۱۴۰۰
پروژه‌های عمرانی آغاز شده در سال	کمتر از ۱ میلیارد ریال	۰	۹	۱۱
	از ۱ میلیارد تا ۱۰ میلیارد	۴	۰	۶
پروژه‌های عمرانی بهره‌برداری شده در سال	بیش از ۱۰ میلیارد ریال	۲	۲۴	۱۲
	کمتر از ۱ میلیارد ریال	۱	۸	۱۱
	از ۱ میلیارد تا ۱۰ میلیارد	۵	۲	۶
	بیش از ۱۰ میلیارد ریال	۱	۱۹	۷

ادامه جدول (۸-۲۱) آمار پروژه‌های عمرانی سازمان عمران و بازآفرینی فضاهای شهری از سال ۱۳۹۸ تا ۱۴۰۰

شرح	واحد	۱۳۹۸	۱۳۹۹	۱۴۰۰
کل هزینه پروژه‌های عمرانی اجرا شده	میلیون ریال	۱۳۲۰۰۳۸	۲۷۱۰۳۰۲	۲۸۱۰۶۲۴
هزینه کل پروژه‌های عمرانی در سال	کمتر از ۱ میلیارد ریال	۹۹۴	۸۰۰	۱۲۰۸۱۱
	از ۱ میلیارد تا ۱۰ میلیارد	۴۳۰۴۸۸	۰	۲۶۰۲۲۹
	بیش از ۱۰ میلیارد ریال	۸۷۰۵۵۶	۲۶۲۰۷۰۲	۲۴۲۰۵۸۴

ماخذ: سازمان عمران و بازآفرینی فضاهای شهری شهرداری بندرعباس

جدول (۸-۲۲) هزینه‌های عمرانی سازمان عمران و بازآفرینی فضاهای شهری از سال ۱۳۹۸ تا ۱۴۰۰

شرح	واحد	۱۳۹۸	۱۳۹۹	۱۴۰۰
تعویض جداول فرسوده	میلیون ریال	۰	۶۰۰	۸۰۶۰۷۴۴
روکش و تراش آسفالت	میلیون ریال	۰	۰	۶۲۷
ترمیم نوارهای حفاری	میلیون ریال	۴۰۹۹۷	۲۵۰۰۰۰۰	۲۰۰۰۱۸۴
اجاره ماشین آلات	میلیون ریال	۱۰۹۹۸	۵۰۹۰۲	۸۰۹۳۱
خرید و حمل نرمه سنگ و بیس	میلیون ریال	۲۰۰۳۵	۰	۹۰۴۷۴
خرید سنگ فرش	میلیون ریال	۰	۰	۱۰۰۰
خرید واش بتن	میلیون ریال	۰	۰	۱۰۰۰


ماخذ: سازمان عمران و بازآفرینی فضاهای شهری شهرداری بندرعباس

جدول (۸-۲۳) عملکرد عمرانی سازمان عمران و بازآفرینی فضاهای شهرداری ۱۴۰۰

شرح	واحد	۱۴۰۰
تولید بتن	مقدار تولید	۲۱۰
	هزینه هر تن	۱۶۰۲۵۰
مقدار آسفالت تولید شده توسط کارخانه	مقدار تولید	۲۰۰۰۳۹/۶۹
	سطح آسفالت پخش شده	۱۸۲۰۱۷۹ مترمربع
تولید مصالح سنگی		
تولید دال بتنی		
جدول گذاری		
بتن آماده خریداری شده		
دفع آب‌های سطحی	کانال سازی	۰
	کانیو سازی	۳۶۴/۸۶
	جوی سازی	۰
پیاپاده‌رو سازی (شامل کف سازی، جدول گذاری و ...)		
موزاییک فرش معابر		
خاکریزی و شن ریزی		

ماخذ: سازمان عمران و بازآفرینی فضاهای شهری شهرداری بندرعباس





٩

معاونت حمل و
نقل و ترافیک



۹-۱ مقدمه

اطلاعات آماری این فصل شامل تعاریف و مفاهیم کلیدی فصل، اهداف، وظایف و عملکرد معاونت حمل و نقل و ترافیک و مدیریت‌های زیرمجموعه آن و همچنین سازمان حمل و نقل بار و مسافر می‌باشد. برای گردآوری و تنظیم آمار و اطلاعات این فصل از اسناد بالادستی شهر بندرعباس، بیلان عملکرد معاونت حمل و نقل و ترافیک و سازمان حمل و نقل بار و مسافر استفاده شده است.

۹-۲ تعاریف

تعاریف و مفاهیم بکار رفته در این فصل عبارتند از:

ترافیک:

ترافیک در لغت به معنای تردد یا آمد و شد است که گاهی به اشتباه جهت بیان وضعیت راه‌بندان و تراکم بکار برده می‌شود. ترافیک یک واژه شناخته شده بین‌المللی است و در قوانین به مجموعه عبور و مرور وسائط نقلیه و اشخاص و حیوانات در راه‌ها اطلاق می‌گردد. ترافیک از سه عامل انسان، راه و وسیله نقلیه تشکیل می‌شود.

حمل و نقل عمومی:

به حمل و نقلی که در آن سفر به صورت جمعی و غیر انحصاری انجام می‌شود حمل و نقل عمومی گفته می‌شود.

سیستم‌های حمل و نقل هوشمند (Intelligent Transportation Systems):

سیستم‌های هوشمند حمل و نقل (ITS) بر کاربرد هدفمند و هماهنگ فناوری اطلاعات و ارتباطات و استراتژی‌های مدیریت به شرط ارتقای بهره‌وری، کارایی و ایمنی سیستم حمل و نقل تأکید دارند.

راه شریانی:

راهی است که در طراحی و بهره‌برداری آن به جابجایی، دسترسی و نیازهای وسایل نقلیه موتوری برتری داده می‌شود. برای رعایت این برتری حرکت پیاده‌ها از عرض خیابان کنترل می‌شود. براساس آیین‌نامه طراحی راه‌های درون شهری، راه‌های شریانی به دو درجه راه‌های شریانی درجه یک (آزادراه‌ها و بزرگراه‌ها) و راه‌های شریانی درجه دو (خیابان شریانی اصلی و خیابان‌های فرعی) تقسیم‌بندی می‌شود.

آزاد راه:

راهی است که در تمام طول آن ترافیک دوطرفه به طور فیزیکی از یکدیگر جداست و جریان عبور در آن بدون وقفه (آزاد) است و تقاطع همسطح در آن وجود ندارد.

بزرگراه:

راهی است که ترافیک دو طرف آن به طور فیزیکی از یکدیگر جداست و در طول‌های قابل ملاحظه‌ای از آن می‌توان جریان ترافیک را پیوسته فرض کرد. بزرگراه می‌تواند معدودی تقاطع همسطح داشته باشد به شرطی که فاصله تقاطع‌ها از یکدیگر زیاد (بیش از حدود ۲/۵ کیلومتر) باشد.

خیابان:

به گذرهایی گفته می‌شود که عرض آن‌ها بیشتر از ۱۲ متر باشد.

خیابان اصلی:

استخوان‌بندی اصلی شبکه ارتباطی شهر را تشکیل می‌دهند و نقش آنها اتصال مراکز تجاری، صنعتی و مسکونی شهر به یکدیگر است که به کمک جاده‌های دیگر با هم ارتباط می‌یابند و دسترسی به نقاط دیگر شهر را به راحتی و ایمنی فراهم می‌آورند.

خیابان فرعی:

راهی است که ارتباط میان خیابان‌های محلی و خیابان‌های اصلی، از خیابان اصلی تنگ‌تر است و در آن محل عبور عابران پیاده از عرض خیابان باید مشخص باشد.

خیابان محلی:

این گذرها آخرین رده‌بندی شبکه ارتباطی بوده و دسترسی به واحدها و مجموعه‌های مسکونی را فراهم می‌آورد. سرعت طرح در این گونه گذرگاه‌ها ۳۰ کیلومتر در ساعت و عملکرد اجتماعی دارد. بدین منظور افراد پیاده مجازند که در هر نقطه‌ای که بخواهند از عرض خیابان عبور کنند.

ضریب همسنگ سواری:

این ضریب برای تبدیل ترافیک خودروهای سنگین به سواری به کار می‌رود. اتوبوس، کامیون، تریلی ضریبی بزرگتر از یک و دوچرخه و موتور ضریبی کمتر از یک دارند که در آیین‌نامه برخی کشورها یک سوم و در برخی دیگر یک دوم (نیم) می‌باشد.

سامانه اتوبوس تندرو:

این سامانه با استفاده از روش‌های متفاوت باعث افزایش کیفیت و سرعت خدمات اتوبوس‌های شهری می‌شود. در این سامانه از روش‌هایی مانند اختصاص خطوط ویژه به اتوبوس و دادن اولویت به آن‌ها استفاده می‌شود.

پارکینگ:

محل خاص نگهداری وسایط نقلیه می‌باشد و انواع آن شامل پارک حاشیه‌ای (رایگان، پارکبان، موبایل پارکینگ، SMS parking، پارکتر، pay & Dis paly) و پارکینگ عمومی غیرحاشیه‌ای (همسطح، چند طبقه، بامی، مکانیکی (چرخ فلکی، برجی، پازلی)، زیرزمینی) می‌باشند.

پایانه‌ها:

کره‌هایی که سفر وسایل نقلیه در آن‌ها آغاز یا پایان می‌پذیرد.

خط فعال تاکسیرانی:

خط فعال تاکسی خطوطی است که تاکسی‌ها در آن به صورت مستمر در حال ارائه خدمات به شهروندان می‌باشند.

خط غیر فعال تاکسیرانی:

خط تاکسی که به دلیل عدم استقبال شهروندان و نبود تاکسی مورد نیاز غیر فعال می‌گردد.

خط اصلی:

خطوط و مسیرهای تاکسی که در معابر اصلی شهر قرار دارد و مبدأ و مقصد و ایستگاه بین مسیر آن مشخص است.

خط فرعی:

خطوط و مسیرهای تاکسی که در معابر فرعی و محلات شهر می‌باشد.

خط ویژه:

در خطوط ویژه تاکسیرانی مسیر تاکسی از مبدأ ویژه و معینی به مقاصد مورد درخواست مسافر می‌باشد و در ایستگاه‌های تاکسی توقف ندارد.

تاکسی فعال و نیمه فعال:

تاکسی فعال در دو شیفت صبح و عصر و جمعا ۱۲ ساعت فعالیت دارد ولی تاکسی نیمه فعال بعلت خرابی یا علل دیگر در یک شیفت و کمتر از ۱۲ ساعت فعالیت دارند.

تاکسی غیر فعال:

عمر مفید تاکسی جهت ارائه خدمات مناسب حمل و نقل عمومی ۱۰ سال است؛ چنانچه پس از ۱۰ سال مالک تاکسی به هر دلیلی تمایل به ادامه فعالیت نداشته باشد به عنوان تاکسی غیر فعال می‌باشد.

حمل و نقل همگانی:

شامل اتوبوس واحد، تاکسی خطی و گردشی، مترو.

حمل و نقل پاک:

شامل حمل و نقل همگانی (اتوبوس واحد، تاکسی خطی و گردشی، مترو)، دوچرخه، موتورسیکلت،

اتوبوس برقی و پیاده‌روی است.

حمل و نقل غیر موتوری شامل دوچرخه، موتور برقی، پیاده.

اتوبوس ملکی:

اتوبوسی که مالکیت آن به نام شهرداری یا سازمان حمل و نقل می باشد.

اتوبوس بخش خصوصی:

اتوبوسی که دولت به صورت یارانه به منظور ارائه خدمات حمل و نقل عمومی از طریق شهرداری یا

سازمان به بخش خصوصی واگذار می‌نماید. از این رو ارزش اتوبوس به میزان ۱۷/۵ درصد توسط بهره

بردار بخش خصوصی پرداخت و الباقی آن به میزان ۸۲/۵ درصد می‌باشد شهرداری پرداخت می‌نماید

که در قالب ۱۰ سال کار مستهلک می‌شود.

۳-۹ معاونت حمل و نقل و ترافیک

حوزه معاونت حمل و نقل و ترافیک متولی مسائل و امور مرتبط با بحث حمل و نقل و ترافیک شهری می‌باشد. این معاونت با توجه به مطالعات جامع حمل و نقل شهری بندرعباس و در نظر گرفتن مأموریت خود که ساماندهی وضعیت حمل و نقل و ترافیک شهر بندرعباس می‌باشد، با شناخت و بررسی عوامل داخلی و خارجی تأثیرگذار و با انتخاب استراتژی‌های مناسب در جهت نیل به طرح‌های بلند مدت، میان مدت و کوتاه مدت بهبود عبور و مرور گام برمی‌دارد.

نقشه (۹-۱) خیابان‌های اصلی شهر بندرعباس



جدول (۹-۱) سرانه معابر و سطح معابر موجود شهر بندرعباس به تفکیک عملکرد

نسبت سطح معابر به مساحت کل شهر (درصد)	سرانه معابر (مترمربع)	مساحت معابر (مترمربع)	عملکرد معابر
۱/۲	۱/۹	۸۳۳.۹۷۱/۶	بزرگراه
۲/۸	۴/۷	۲.۰۰۸.۳۵۰/۳	شریانی درجه یک
۲/۳	۳/۸	۱.۶۲۵.۰۱۸/۷	شریانی درجه دو
۲/۵	۴/۲	۱.۷۸۷.۳۷۳/۲	جمع و پخش کننده
۳/۰	۴/۹	۲.۱۱۵.۱۳۶/۶	محلی اصلی
۹/۵	۱۵/۸	۶.۷۷۸.۴۵۳	خیابان محلی فرعی
۲۱/۳	۳۵/۳	۱۵.۱۴۸.۲۰۳	کل

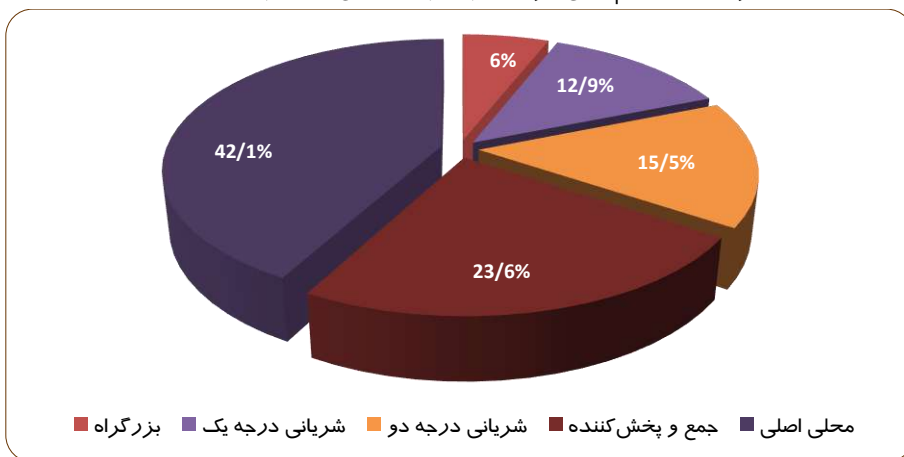
ماخذ: طرح تفصیلی شهر بندرعباس

جدول (۹-۲) سهم نسبی طول و سطح معابر با عملکردهای مختلف

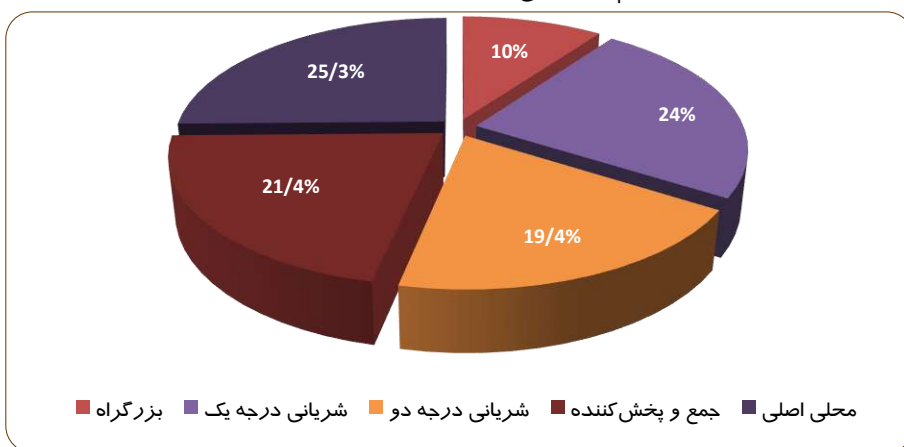
سهم نسبی مساحت (درصد)	مساحت (مترمربع)	سهم نسبی طول (درصد)	طول (مترطول)	عملکرد معابر
۱۰	۸۳۳.۹۷۱/۶	۶	۲۰.۱۷۰/۵	بزرگراه
۲۴	۲.۰۰۸.۳۵۰/۳	۱۲/۹	۴۳.۵۱۰/۸	شریانی درجه یک
۱۹/۴	۱.۶۲۵.۰۱۸/۷	۱۵/۵	۵.۲۲۴/۳	شریانی درجه دو
۲۱/۴	۱.۷۸۷.۳۷۳/۲۰	۲۳/۶	۷۹.۹۱۹/۹	جمع و پخش کننده
۲۵/۳	۲.۱۱۵.۱۳۶/۶	۴۲/۱	۱۴۲.۱۹۷	محلی اصلی

ماخذ: طرح تفصیلی شهر بندرعباس

نمودار (۹-۱) سهم نسبی طول معابر شهر بندرعباس با عملکردهای مختلف



نمودار (۹-۲) سهم نسبی سطح معابر شهر بندرعباس با عملکردهای مختلف



جدول (۳-۹) تقاطع همسطح و غیر همسطح شهر بندرعباس از سال ۱۳۹۸ تا ۱۴۰۰

شرح	واحد	۱۳۹۸	۱۳۹۹	۱۴۰۰
تقاطع‌های سطح شهر	تعداد	۵۱	۵۱	۵۴
تقاطع‌های همسطح سطح شهر	تعداد	۴۵	۴۵	۴۶
تقاطع‌های غیر همسطح سطح شهر	تعداد	۶	۶	۸

ماخذ: معاونت حمل و نقل و ترافیک شهرداری بندرعباس

جدول (۴-۹) مشخصات تقاطع‌های غیر همسطح (روگذر و زیرگذر) شهر بندرعباس

ردیف	عنوان تقاطع	سال بهره‌برداری	عرشه اصلی پل			نوع تقاطع (روگذر / زیرگذر)
			عرض سواره رو هر طرف (متر)	طول پل هر طرف (متر)	سطح (مترمربع)	
۱	محمد رسول اله	۱۳۹۳	۱۷	۴۰	۱،۳۷۲	روگذر
۲	آزادگان (ولیعصر)	۱۳۹۶	۸-۱۱/۵	۳۰۰	۱،۶۶۵	روگذر
۳	شهدای غواص	۱۳۹۶	۸/۳	۲۳۸	۴،۲۹۴	روگذر
۴	ابوموسی	۱۳۹۷	۱۶/۵	۳۴/۴	۱،۴۱۰	زیرگذر
۵	پل خواجه	۱۳۹۹	۸/۳	۲۱۳	۴/۴۷	روگذر
۶	پردیس	۱۴۰۰	۱۶	۱۶۵	۲،۶۴۰	روگذر
۷	قدس	۱۴۰۰	۷	۲۰۰	۳،۳۲۰	روگذر
۸	رسالت

ماخذ: معاونت حمل و نقل و ترافیک شهرداری بندرعباس

جدول (۵-۹) سامانه‌های نظارت و ثبت تخلف مدیریت کنترل ترافیک از سال ۱۳۹۸ تا ۱۴۰۰

۱۴۰۰	۱۳۹۹	۱۳۹۸	واحد	شرح	
۶۰	۵۶	۵۴	تعداد	ثابت	دوربین‌های نظارتی
۹۴	۱۴	۱۴	تعداد	گردان	
۴	۴	۴	تعداد	دوربین ثبت تخلف	
۸	۰	۰	تعداد	دوربین پلاک‌خوان	
۱	۱۶	۱	تعداد	تعویض دوربین	
۱۵۴	۷۰	۶۸	تعداد	نظارتی	تعداد کل دوربین‌ها
۴	۴	۴	تعداد	ثبت تخلف	
۸	۰	۰	تعداد	پلاک‌خوان	

ماخذ: معاونت حمل و نقل و ترافیک شهرداری بندرعباس

جدول (۶-۹) مراکز و خطوط معاینه فنی خودرو از سال ۱۳۹۸ تا ۱۴۰۰

۱۴۰۰	۱۳۹۹	۱۳۹۸	واحد	شرح	
۳	۳	۳	تعداد	تعداد کل مراکز معاینه فنی	
۴	۴	۴	تعداد	تعداد کل خطوط معاینه فنی	
۱۱۵	۱۰۷	۱۱۶	تعداد	متوسط معاینه فنی خودرو در روز (کل مراکز)	
۳۷.۴۶۲	۳۸.۹۸۱	۴۲.۲۵۴	تعداد	خودروهای سبک دارای معاینه فنی	
۲۴	۴۸	۴۸	تعداد	بازدید درون‌سازمانی (شهرداری)	
۱۲	۱۲	۱۲	تعداد	بازدید دوره‌ای (مشارکت بین دستگاهی: شهرداری، پلیس راهور و سازمان محیط زیست)	
۱	۱	۱	تعداد	بازدیدهای سالانه (مشارکت بین دستگاهی: استانداری، شهرداری، پلیس راهور، پلیس راه، سازمان محیط زیست)	

ماخذ: معاونت حمل و نقل و ترافیک شهرداری بندرعباس

جدول (۷-۹) مراکز معاینه فنی خودرو در سال ۱۴۰۰

ردیف	نام مرکز معاینه فنی	آدرس مرکز	تعداد خطوط معاینه فنی	متوسط تعداد معاینه فنی خودرو (روزانه)
۱	کرمی نیا	محور اتوبان بندرعباس به میناب جنب میدان تره بار	۲	۵۰
۲	بوراب حدید	محور اتوبان حاجی آباد بندرعباس - ۳۵ کیلومتری بندرعباس	۱	۴۰
۳	قربانی	محور اتوبان اسکله شهید رجایی - جنب نیروگاه توانیر	۱	۲۵

ماخذ: معاونت حمل و نقل و ترافیک شهرداری بندرعباس

جدول (۸-۹) تعداد پل‌های عابر پیاده از سال ۱۳۹۸ تا ۱۴۰۰

شرح	واحد	۱۳۹۸	۱۳۹۹	۱۴۰۰
پل‌های عابر پیاده موجود در سطح شهر	تعداد	۲۵	۲۵	۲۶
تعداد پل عابر پیاده روگذر	تعداد	۲۳	۲۳	۲۴
تعداد پل عابر پیاده روگذر مکانیزه	تعداد	۲	۲	۲

ماخذ: معاونت حمل و نقل و ترافیک شهرداری بندرعباس

جدول (۹-۹) اجرای خط‌کشی‌های محوری، عابر پیاده و مسیر ویژه دوچرخه از سال ۱۳۹۸ تا ۱۴۰۰

شرح	واحد	۱۳۹۸	۱۳۹۹	۱۴۰۰
اجرای خط‌کشی عابر پیاده در سال	متر مربع	۸۲۵	۱.۲۹۸	۰
اجرای خط‌کشی محوری در سال	متر طول	۱۹۴.۰۰۰	۱۲۱.۶۵۵	۹۶.۰۰۰
رنگ‌آمیزی مسیر ویژه دوچرخه در سال	متر طول	۰	۰	۰

ماخذ: معاونت حمل و نقل و ترافیک شهرداری بندرعباس

۹-۴ سازمان مدیریت حمل و نقل بار و مسافر

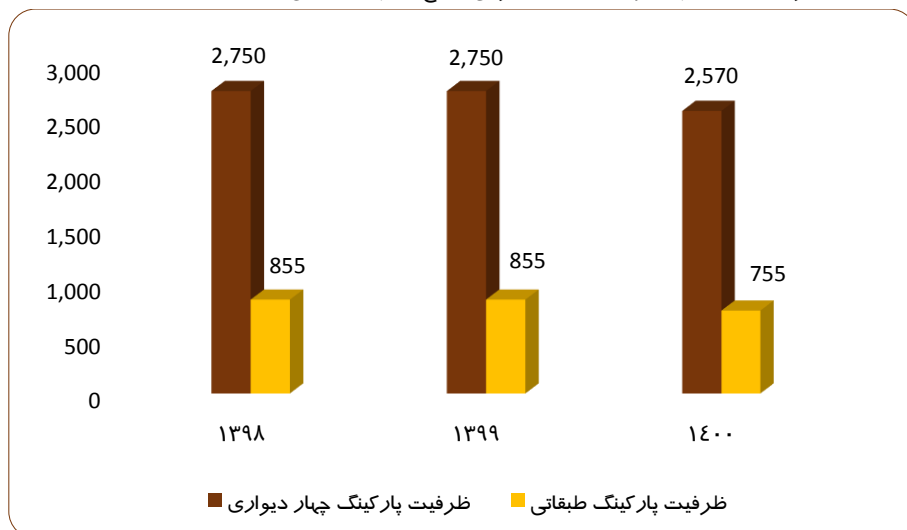
سازمان مدیریت حمل و نقل بار و مسافر یکی از حوزه‌های دانش‌محور شهرداری است که در تلاش است از طریق مطالعه، برنامه‌ریزی، طراحی، آموزش، نظارت و هماهنگی در امر حمل و نقل شهر، بهبود عبور و مرور شهری و جابجایی ایمن، ارزان، سریع و راحت مسافران، عابران و کالا را فراهم نماید؛ و در نتیجه از طریق ارتقای شاخص‌های کمی و کیفی عملکردی و بهبود در نظام جابجایی‌های شهری، بندرعباس را به شهری مطلوب برای فعالیت و سکونت شهروندان تبدیل کند. این سازمان با هدف یکپارچه‌سازی حمل و نقل عمومی بار و مسافر شهری در تاریخ ۱۳۹۵/۱۱/۰۵ با ادغام سازمان اتوبوسرانی، سازمان مدیریت و نظارت بر تاکسیرانی و پایانه‌های شهرداری و سازمان حمل و نقل و ترافیک تشکیل شد.

جدول (۱۰-۹) ظرفیت پارکینگ‌های عمومی (طبقاتی و روباز) از سال ۱۳۹۸ تا ۱۴۰۰

شرح	واحد	۱۳۹۸	۱۳۹۹	۱۴۰۰
پارکینگ‌های عمومی سطح شهر	کل	۲۳	۲۳	۲۱
	طبقاتی	۵	۵	۴
	رو باز (چهار دیواری)	۱۸	۱۸	۱۷
	ظرفیت خودرو	۳,۶۰۵	۳,۶۰۵	۳,۳۲۵
ظرفیت پارکینگ	مساحت	۸۴,۳۷۶	۸۴,۳۷۶	۷۸,۳۳۹
	چهار دیواری	۲,۷۵۰	۲,۷۵۰	۲,۵۷۰
	طبقاتی	۸۵۵	۸۵۵	۷۵۵
پارکینگ‌های تحت تملک شهرداری	تعداد	۳	۳	۳
	ظرفیت	۱,۶۰۵	۱,۶۰۵	۱,۶۰۰
	مساحت	۴۰,۹۸۷	۴۰,۹۸۷	۴۴,۱۳۷
پارکینگ‌های تحت تملک بخش خصوصی	تعداد	۲۰	۲۰	۱۸
	ظرفیت	۲,۰۰۰	۲,۰۰۰	۱,۷۲۵
	مساحت	۴۳,۳۸۹	۴۳,۳۸۹	۳۴,۲۰۲

ماخذ: سازمان حمل و نقل بار و مسافر شهرداری بندرعباس

نمودار (۳-۹) ظرفیت پارکینگ‌های عمومی سطح شهر بندرعباس از سال ۱۳۹۸ تا ۱۴۰۰



جدول (۹-۱۱) مشخصات پارکینگ‌های عمومی (طبقاتی و روباز) سطح شهر بندرعباس

ردیف	منطقه شهری	نام پارکینگ	مساحت (مترمربع)	ظرفیت (تعداد خودرو)	طبقاتی / روباز	تملك شهرداری / خصوصی	آدرس
۱	یک	دفاع مقدس	۶.۷۳۷	۵۰	رو باز	شهرداری	میدان دفاع مقدس
۲	یک	نخیل	۱.۳۵۰	۵۰	رو باز	خصوصی	چهار راه نخل ناخدا
۳	سه	فیصل	۱.۸۰۰	۱۰۰	رو باز	خصوصی	بلوار آیت الله طالقانی، جنب مجتمع تجاری ستاره جنوب
۴	سه	یگانه	۱.۴۰۰	۵۰	رو باز	خصوصی	بلوار آیت الله طالقانی، جنب مسجد علی ابن ابی طالب
۵	سه	سعدی	۲۸۰	۴۰	رو باز	خصوصی	خیابان امام موسی صدر جنوبی، روبروی بانک ملی
۶	سه	حوزه علمیه	۴.۵۷۰	۲۰۰	رو باز	خصوصی	خیابان امام موسی صدر جنوبی
۷	سه	یاس	۱.۳۰۰	۷۰	رو باز	خصوصی	جنب مجتمع تجاری زینون
۸	سه	چهارباغ	۳.۰۰۰	۱۰۰	رو باز	خصوصی	بلوار امام خمینی بعد از شهربانی کوچه غلام آچار
۹	سه	خلیج فارس	۱.۰۰۰	۶۰	رو باز	خصوصی	خیابان بهادر شمالی، روبروی اداره پست
۱۰	سه	جزیره	۱.۴۸۰	۶۰	رو باز	خصوصی	خیابان بهادر شمالی
۱۱	سه	حافظ	۱.۳۷۰	۵۰	رو باز	خصوصی	بلوار سیدجمال الدین اسدآبادی، جنب پارکینگ پاسارگاد
۱۲	سه	صدف	۳۰.۹۰۰	۱.۴۰۰	رو باز	شهرداری	بلوار آیت الله طالقانی، جنب اسکله شهید حقانی
۱۳	سه	طبقاتی کارگزاری	۱.۲۰۰	۱۱۵	طبقاتی	خصوصی	بلوار آیت الله طالقانی، پشت مجتمع تجاری نیلی
۱۴	سه	طبقاتی پاسارگاد	۶.۴۰۰	۱۱۰	طبقاتی	خصوصی	بلوار سید جمال الدین اسدآبادی
۱۵	سه	دلگشا	۱.۲۲۴	۳۰	رو باز	خصوصی	خیابان امام موسی صدر جنوبی، روبروی بازار بزرگ
۱۶	سه	بهار	۱.۲۲۸	۶۰	رو باز	خصوصی	خیابان امام موسی صدر میانی، جنب ایستگاه برق
۱۷	سه	طبقاتی مکران	۱.۴۰۰	۱۸۰	طبقاتی	خصوصی	بلوار سید جمال جنب، چاپ سپاهان

ادامه جدول (۹-۱۱) مشخصات پارکینگ‌های عمومی (طبقاتی و روباز) سطح شهر بندرعباس

ردیف	منطقه شهری	نام پارکینگ	مساحت (مترمربع)	ظرفیت (تعداد خودرو)	طبقاتی / روباز	تملك شهرداری / خصوصی	آدرس
۱۸	سه	سید جمال	۳۵۰	۵۰	رو باز	خصوصی	بلوار سید جمال الدین اسدآبادی، روبروی بانک کشاورزی
۱۹	سه	طبقاتی هرمزگان	۴,۵۰۰	۳۵۰	طبقاتی	خصوصی	خیابان امام موسی صدر جنوبی، بازار بزرگ
۲۰	سه	فاطمیه	۳۵۰	۵۰	رو باز	خصوصی	بلوار سید جمال الدین اسدآبادی
۲۱	چهار	۲۲ بهمن	۶,۵۰۰	۱۵۰	رو باز	شهرداری	جنب بازارچه ۲۲ بهمن

ماخذ: سازمان حمل و نقل بار و مسافر شهرداری بندرعباس

جدول (۹-۱۲) پایانه‌های مسافربری شهری از سال ۱۳۹۸ تا ۱۴۰۰

پایانه مسافربری			واحد	۱۳۹۸	۱۳۹۹	۱۴۰۰
درون شهری	تعداد	تعداد	تعداد	۰	۰	۰
	مساحت	مترمربع	مترمربع	۰	۰	۰
برون شهری درون استانی	تعداد	تعداد	تعداد	۲	۲	۲
	مساحت	مترمربع	مترمربع	۱۲,۸۳۰	۱۲,۸۳۰	۱۲,۸۳۰
برون شهری برون استانی	تعداد	تعداد	تعداد	۱	۱	۱
	مساحت	مترمربع	مترمربع	۳۵,۴۲۸	۳۵,۴۲۸	۳۵,۴۲۸
متوسط جا به جایی مسافر در روز	درون شهری	نفر	نفر	۰	۰	۰
	برون شهری - درون استانی	نفر	نفر	۱۷۰	۲۳۰	۱۶۸
	برون شهری - برون استانی	نفر	نفر	-	-	۱,۱۶۴

ماخذ: سازمان حمل و نقل بار و مسافر شهرداری بندرعباس

جدول (۹-۱۳) اطلاعات سفرهای درون شهری بندرعباس از سال ۱۳۹۸ تا ۱۴۰۰

شرح			واحد	۱۳۹۸	۱۳۹۹	۱۴۰۰
تعداد کل سفرهای درون شهری			نفر
تعداد سفرهای درون شهری در یک روز عادی - حمل و نقل همگانی	اتوبوس	نفر	نفر	۵,۰۰۰	۵,۴۰۰	۴,۱۵۳
	تاکسی	نفر	نفر	۹۷,۰۰۰	۹۷,۳۷۰	۷۰,۳۹۸
	مسافربر شخصی	نفر	نفر	۲۸,۰۰۰	۲۸,۰۰۰	۲۵,۲۰۰
	کل سفرهای درون شهری	نفر	نفر	۱۳۰,۰۰۰	۱۳۰,۷۷۰	۹۹,۷۵۱

ادامه جدول (۱۳-۹) اطلاعات سفرهای درون شهری بندرعباس از سال ۱۳۹۸ تا ۱۴۰۰

۱۴۰۰	۱۳۹۹	۱۳۹۸	واحد	شرح	
...	نفر	سواری شخصی و وانت	تعداد سفرهای درون شهری از طریق سایر روش‌های حمل و نقل
...	نفر	موتورسیکلت	
...	نفر	دوچرخه	
...	نفر	مینی بوس	سهام حمل و نقل همگانی در سفرهای درون شهری
...	درصد		
۴۰	۴۰	۴۰	کیلومتر در ساعت	اتوبوس	میانگین سرعت سفر روزانه
۶۰	۶۰	۶۰	کیلومتر در ساعت	تاکسی	درون شهری
...	دقیقه	اتوبوس	متوسط زمان سفر درون شهری
...	دقیقه	تاکسی	

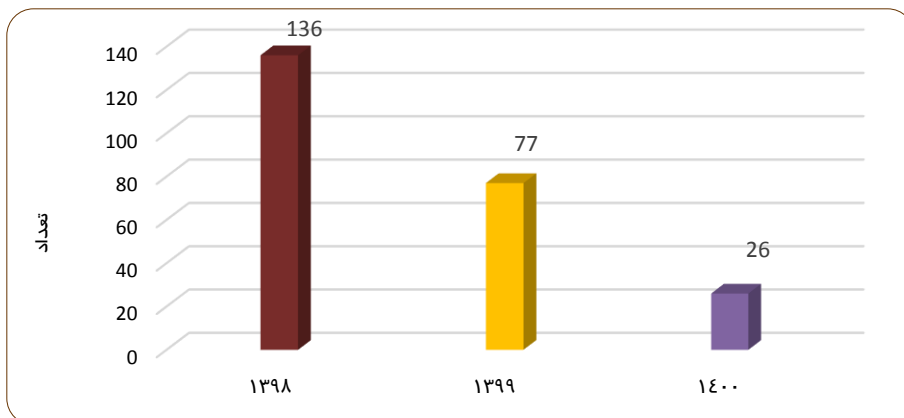
ماخذ: سازمان حمل و نقل بار و مسافر شهرداری بندرعباس

جدول (۱۴-۹) آمار ناوگان اتوبوسرانی از سال ۱۳۹۸ تا ۱۴۰۰

۱۴۰۰	۱۳۹۹	۱۳۹۸	واحد	شرح	
۷۲	۱۰۵	۱۸۰	دستگاه	موجود	تعداد کل اتوبوس‌ها (ملکی و خصوصی)
۲۶	۷۷	۱۳۶	دستگاه	فعال	
۴۶	۲۸	۴۴	دستگاه	غیر فعال	
۶۳	۷۷	۱۲۸	دستگاه	موجود	اتوبوس‌های ملکی
۲۰	۶۳	۱۰۰	دستگاه	فعال	
۴۳	۱۴	۲۸	دستگاه	غیر فعال	
۹	۲۸	۵۲	دستگاه	موجود	اتوبوس‌های بخش خصوصی
۶	۱۴	۳۶	دستگاه	فعال	
۳	۱۴	۱۶	دستگاه	غیر فعال	
۸	۶	۶	تعداد	خطوط اتوبوسرانی	
۲۷۹	۲۴۰	۲۴۰	طول مسیر رفت و برگشت (کیلومتر)		
۱۵۰	۱۵۰	۱۵۰	تعداد	کل	تعداد ایستگاه‌های اتوبوس
۱	۵	۵	تعداد	مسقف	
۱۴۹	۱۴۵	۱۴۵	تعداد	غیر مسقف	
۱۲	۱۰	۱۰	دقیقه	متوسط زمان انتظار مسافر در هر ایستگاه اتوبوس	
۱۰	۱۰	۱۰	دقیقه	متوسط زمان توقف در هر ایستگاه اتوبوس	

ماخذ: سازمان حمل و نقل بار و مسافر شهرداری بندرعباس

نمودار (۴-۹) ناوگان اتوبوسرانی فعال در سال‌های ۱۳۹۹ و ۱۴۰۰

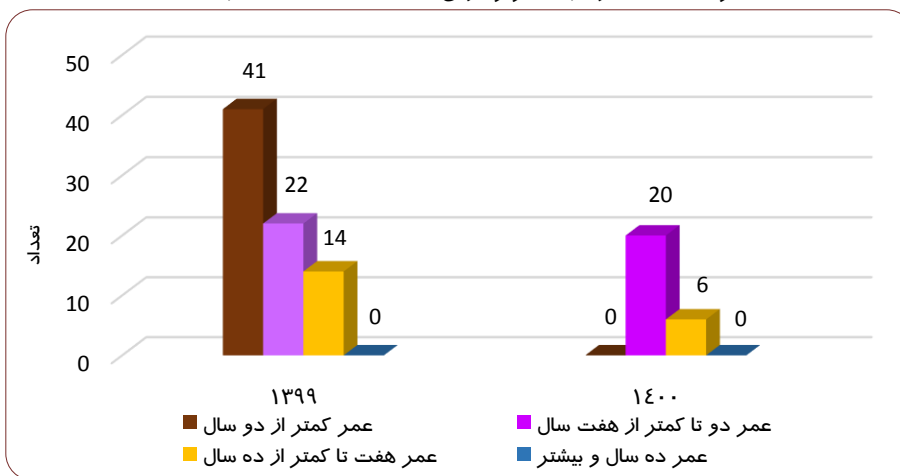


جدول (۱۵-۹) عمر ناوگان اتوبوسرانی از سال ۱۳۹۸ تا ۱۴۰۰

۱۴۰۰	۱۳۹۹	۱۳۹۸	واحد	شرح	
۰	۴۱	۴۱	دستگاه	عمر کمتر از دو سال	عمر ناوگان
۲۰	۲۲	۲۲	دستگاه	عمر دو تا کمتر از هفت سال	اتوبوسرانی فعال
۰	۰	۳۷	دستگاه	عمر هفت تا کمتر از ده سال	تحت پوشش
۰	۰	۰	دستگاه	عمر ده سال و بیشتر	شهرداری
۰	۰	۰	دستگاه	عمر کمتر از دو سال	عمر ناوگان
۰	۰	۰	دستگاه	عمر دو تا کمتر از هفت سال	اتوبوسرانی فعال
۶	۱۴	۳۶	دستگاه	عمر هفت تا کمتر از ده سال	تحت پوشش بخش
۰	۰	۰	دستگاه	عمر ده سال و بیشتر	خصوصی
۰	۴۱	۴۱	دستگاه	عمر کمتر از دو سال	عمر ناوگان
۲۰	۲۲	۲۲	دستگاه	عمر دو تا کمتر از هفت سال	اتوبوسرانی فعال
۶	۱۴	۷۳	دستگاه	عمر هفت تا کمتر از ده سال	اعم از ملکی و
۰	۰	۰	دستگاه	عمر ده سال و بیشتر	خصوصی
۴/۵	۶	۷/۵	سال	متوسط عمر اتوبوس‌های فعال ملکی	
...	سال	متوسط عمر اتوبوس‌های فعال بخش خصوصی	

ماخذ: سازمان حمل و نقل بار و مسافر شهرداری بندرعباس

نمودار (۵-۹) عمر ناوگان اتوبوسرانی فعال در سال‌های ۱۳۹۹ و ۱۴۰۰



جدول (۱۶-۹) اطلاعات خطوط اتوبوسرانی شهر بندرعباس در سال ۱۴۰۰

ردیف	نام خط	سال بهره‌برداری	مبدأ و مقصد	شرح	تعداد ایستگاه	طول مسیر (کیلومتر)	سر فاصله زمانی ^۱ (دقیقه)	زمان مسیر ^۲ (دقیقه)	متوسط تعداد مسافر جا به جا شده در روز
۱	پلیس راه	۱۳۷۵	بلوار طالقانی رو	مسیر رفت	۲۶	۱۸	۱۵	۴۰	۶۰۰
			به روی مجتمع تجاری ستاره جنوب- میدان دفاع مقدس (پلیس راه)	مسیر برگشت					
۲	کوی ملت	۱۳۸۰	کوی ملت -	مسیر رفت	۱۳	۱۲	۲۵	۳۵	۳۰۰
			ابتدای خیابان خیرنگار	مسیر برگشت					
۳	بلوار امام حسین	۱۳۸۰	خیابان خیرنگار -	مسیر رفت	۱۴	۱۵	۳۰	۶۰	۲۵۰
			بلوار امام حسین	مسیر برگشت					

ادامه جدول (۱۶-۹) اطلاعات خطوط اتوبوسرانی شهر بندرعباس در سال ۱۴۰۰

ردیف	نام خط	سال بهره‌برداری	مبدا و مقصد	شرح	تعداد ایستگاه	طول مسیر (کیلومتر)	سر فاصله زمانی ^۱ (دقیقه)	زمان مسیر ^۲ (دقیقه)	متوسط تعداد مسافر جا به جا شده در روز
۴	آبشورک (خط ویژه)	۱۳۸۲	بلوار طالقانی رو به روی مجتمع تجاری ستاره جنوب- آبشورک	مسیر رفت	۵	۲۹	۹۰	۶۰	۱۰۰
				مسیر برگشت	۴	۲۷	۹۰	۶۰	۱۰۰
۵	چهچکور (خط ویژه)	۱۳۸۲	بلوار طالقانی رو به روی مجتمع تجاری ستاره جنوب- چهچکور	مسیر رفت	۲	۲۶	۹۰	۶۰	۱۰۰
				مسیر برگشت	۲	۲۶	۹۰	۶۰	۱۰۰
۶	پایگاه هوایی (خط ویژه)	۱۳۸۶	بلوار طالقانی رو به روی مجتمع تجاری ستاره جنوب- پایگاه هوایی	مسیر رفت	۲۲	۱۲	۹۰	۵۰	۹۰
				مسیر برگشت	۲۲	۱۲	۹۰	۵۰	۶۰
۷	پیامبر اعظم غربی	۱۳۹۵	خیابان بلوکی - شهرک پیامبر اعظم (غربی)	مسیر رفت	۱۴	۱۴	۲۰	۴۵	۳۰۰
				مسیر برگشت	۱۴	۱۵	۲۰	۴۵	۳۰۰
۸	پیامبر اعظم شرقی	۱۳۹۷	خیابان بلوکی - شهرک پیامبر اعظم (شرقی)	مسیر رفت	۱۴	۱۳	۲۰	۳۰	۳۵۰
				مسیر برگشت	۱۴	۱۴	۲۰	۳۵	۳۰۰

ماخذ: سازمان حمل و نقل بار و مسافر شهرداری بندرعباس

۱- سر فاصله زمانی فاصله زمانی بین عبور دو وسیله نقلیه متوالی از یک نقطه از مسیر است.

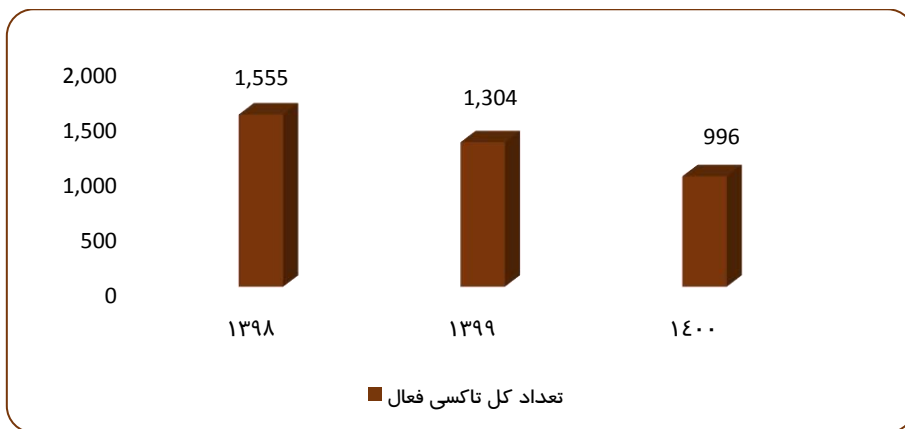
۲- زمان مسیر بدون احتساب زمان توقف در هر ایستگاه می‌باشد.

جدول (۹-۱۷) اطلاعات ناوگان تاکسیرانی از سال ۱۳۹۸ تا ۱۴۰۰

۱۴۰۰	۱۳۹۹	۱۳۹۸	واحد	شرح
۷۲۳	۱.۰۰۰	۱.۲۵۰	تعداد	فعال
۲۶۰	۳۰۰	۳۰۰	تعداد	نیمه فعال
۱.۴۳۹	۱.۱۲۵	۸۸۰	تعداد	غیر فعال
۲.۴۲۲	۲.۴۲۵	۲.۴۳۰	تعداد	کل
۲۷۰	۳۰۰	۳۰۰	تعداد	فعال
۳	۴	۵	تعداد	فعال
۰	۰	۰	تعداد	فعال
۹۹۶	۱.۳۰۴	۱.۵۵۵	تعداد	تعداد کل تاکسی فعال
۵۷۳.۴۸۷	۵۶۵.۴۸۰	۵۵۶.۸۸۱	نفر	برآورد جمعیت شهر بندرعباس
۱/۷۳	۲/۳	۲/۷۹	تعداد	سرانه تعداد تاکسی (فعال) به ازای هزار نفر

ماخذ: سازمان حمل و نقل بار و مسافر شهرداری بندرعباس

نمودار (۹-۶) ناوگان تاکسیرانی فعال از سال ۱۳۹۸ تا ۱۴۰۰

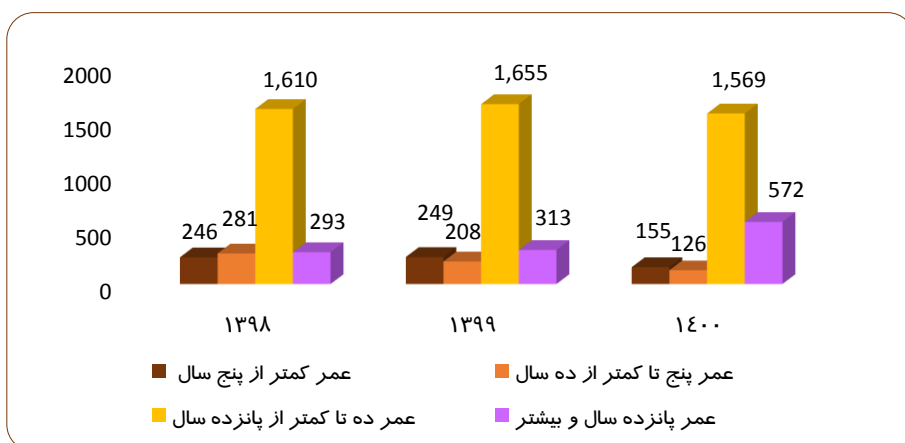


جدول (۹-۱۸) عمر ناوگان تاکسیرانی از سال ۱۳۹۸ تا ۱۴۰۰

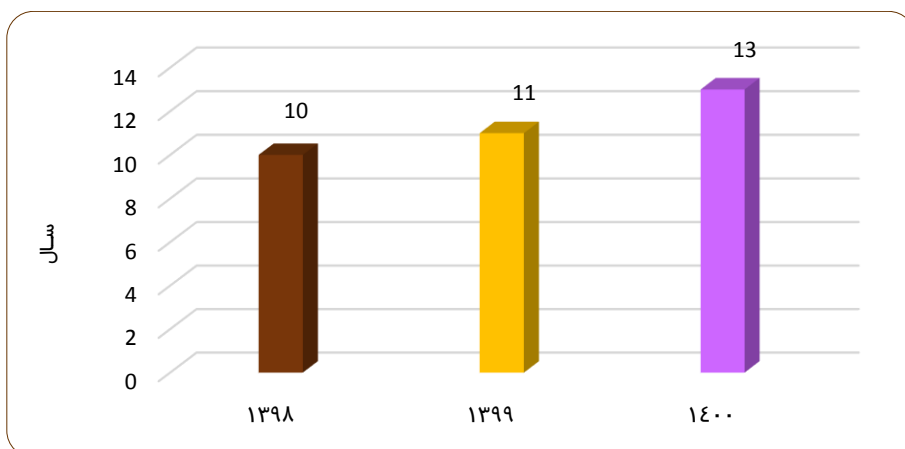
شرح	واحد	۱۳۹۸	۱۳۹۹	۱۴۰۰
متوسط عمر ناوگان تاکسیرانی	سال	۱۰	۱۱	۱۳
عمر ناوگان تاکسیرانی (تاکسی پلاک ت)	عمر کمتر از پنج سال	۲۴۶	۲۴۹	۱۵۵
	عمر پنج تا کمتر از ده سال	۲۸۱	۲۰۸	۱۲۶
	عمر ده تا کمتر از پانزده سال	۱،۶۱۰	۱،۶۵۵	۱،۵۶۹
	عمر پانزده سال و بیشتر	۲۹۳	۳۱۳	۵۷۲

ماخذ: سازمان حمل و نقل بار و مسافر شهرداری بندرعباس

نمودار (۹-۲) عمر ناوگان تاکسیرانی (تاکسی پلاک ت) از سال ۱۳۹۹ تا ۱۴۰۰



نمودار (۹-۸) متوسط عمر ناوگان تاکسیرانی از سال ۱۳۹۸ تا ۱۴۰۰



جدول (۱۹-۹) تاکسی برون شهری از سال ۱۳۹۸ تا ۱۴۰۰

شرح	واحد	۱۳۹۸	۱۳۹۹	۱۴۰۰
تاکسی برون شهری	مسیر غرب استان	تعداد	۸۵	۸۰
	مسیر شمال استان	تعداد	۷۰	۲۰
	مسیر شرق استان	تعداد	۷۰	۲۵

ماخذ: سازمان حمل و نقل بار و مسافر شهرداری بندرعباس

جدول (۲۰-۹) خطوط ناوگان تاکسیرانی از سال ۱۳۹۸ تا ۱۴۰۰

شرح	واحد	۱۳۹۸	۱۳۹۹	۱۴۰۰
خطوط فعال و غیر فعال ناوگان تاکسیرانی	کل خطوط	تعداد	۲۳	۲۵
	خطوط فعال	تعداد	۲۰	۲۰
	خطوط غیر فعال	تعداد	۳	۵
خطوط فعال تاکسیرانی	خط اصلی	تعداد	...	۹
	خط فرعی	تعداد	...	۷
	خط ویژه	تعداد	...	۴

ماخذ: سازمان حمل و نقل بار و مسافر شهرداری بندرعباس

جدول (۲۱-۹) اطلاعات خطوط ناوگان تاکسیرانی فعال در سال ۱۴۰۰

ردیف	نام مسیر	خط اصلی / فرعی / ویژه	سال بهره‌برداری	مبدأ و مقصد مسیر	مسیر رفت / برگشت	تعداد ایستگاه	طول مسیر (کیلومتر)	زمان مسیر (دقیقه)	تعداد مسافر جا به جا شده در روز
۱	هوایی	اصلی	۱۳۷۸	میدان هفده شهریور - درب پایگاه هوایی	رفت	۱۰	۹	۲۳	۵,۰۰۰
				هوایی	برگشت	۱۰	۱۰	۲۵	۵,۰۰۰
۲	کوی ملت	اصلی	۱۳۷۸	میدان برق - کوی ملت	رفت	۲	۵/۲	۱۴	۱,۳۰۰
				کوی ملت	برگشت	۲	۵/۴	۱۵	۱,۲۰۰
۳	کمربندی	اصلی	۱۳۷۸	میدان برق - میدان امام	رفت	۳	۵/۳	۱۳	۲,۰۰۰
				میدان امام	برگشت	۳	۵/۵	۱۳	۲,۰۰۰

ادامه جدول (۲۱-۹) اطلاعات خطوط ناوگان تاکسیرانی فعال در سال ۱۴۰۰

تعداد مسافر جابه جا شده در روز	زمان مسیر (دقیقه)	طول مسیر (کیلومتر)	تعداد ایستگاه	مسیر رفت / برگشت	مبدا و مقصد مسیر	سال بهره‌برداری	خط اصلی/ فرعی/ ویژه	نام مسیر	ردیف
۹۰۰	۱۴	۵/۹	۲	رفت	میدان برق -	۱۳۷۸	اصلی	۶۰۰ دستگاه	۴
۹۰۰	۱۴	۶	۲	برگشت	۶۰۰ دستگاه				
۲۲۰۰	۱۸	۸/۸	۱۰	رفت	میدان برق -	۱۳۷۹	اصلی	باهنر	۵
۲۳۰۰	۲۰	۸/۵	۱۰	برگشت	میدان قائم				
۴۰۰	۴۰	۲۸	۲	رفت	بلوار طالقانی -	۱۳۸۰	اصلی	شهرک نامجو (پایانه بار)	۶
۴۰۰	۴۰	۲۸	۲	برگشت	شهرک نامجو				
۱۱۰۰	۳۵	۳۳	۱	رفت	میدان برق -	۱۳۸۰	اصلی	رجایی	۷
۱۱۰۰	۳۵	۳۳	۱	برگشت	بندر شهید رجایی				
۱۱۰۰	۲۵	۱۱/۸	۵	رفت	میدان هفده شهریور - بلوار	۱۳۸۵	اصلی	بلوار امام حسین	۸
۱۲۰۰	۲۵	۱۲	۵	برگشت	امام حسین				
۳۰۰۰	۲۷	۱۳	۱۰	رفت	میدان برق -	۱۳۹۰	اصلی	هوایی	۹
۳۰۰۰	۳۰	۱۴	۱۰	برگشت	میدان دفاع مقدس				
۲۰	۱۰	۵	۱	رفت	داماهی - چهارراه	۱۳۸۳	فرعی	داماهی، الهیّه	۱۰
۲۰	۱۰	۵	۱	برگشت	الهیّه				
۱۵۰	۵	۳	۱	رفت	پل رسالت -	۱۳۸۴	فرعی	رسالت مجتمع بهاران	۱۱
۱۵۰	۵	۳	۱	برگشت	مجتمع بهاران				

ادامه جدول (۲۱-۹) اطلاعات خطوط ناوگان تاکسیرانی فعال در سال ۱۴۰۰

ردیف	نام مسیر	خط اصلی / فرعی / ویژه	سال بهره برداری	مبدا و مقصد مسیر	مسیر رفت / برگشت	تعداد ایستگاه	طول مسیر (کیلومتر)	زمان مسیر (دقیقه)	تعداد مسافر جایزه در روز
۱۲	محله نخل ناخدا	فرعی	۱۳۸۶	بلوار طالقانی - ترمینال	رفت	۲	۹	۲۰	۱۵۰
				مسافربری محله نخل ناخدا	برگشت	۲	۹	۲۰	۱۵۰
۱۳	نخل ناخدا، ۷۰۰ دستگاه	فرعی	۱۳۸۹	چهارراه نخل ناخدا - ۷۰۰	رفت	۲	۲/۵	۵	۲۰۰
				دستگاه	برگشت	۲	۳	۷	۲۵۰
۱۴	۲۰ متری شاهد	فرعی	۱۳۹۲	میدان برق - ۲۰ متری شاهد	رفت	۱	۵	۱۲	۳۵۰
					برگشت	۱	۵	۱۲	۳۰۰
۱۵	پیامبر اعظم	فرعی	۱۳۹۲	میدان برق - شهرک پیامبر اعظم	رفت	۱	۱۱	۲۳	۵۰۰
					برگشت	۱	۱۲	۲۵	۵۰۰
۱۶	لاوان	فرعی	۱۳۹۲	میدان برق - شهرک لاوان	رفت	۱	۷	۱۶	۳۵۰
					برگشت	۱	۷	۱۶	۳۵۰
۱۷	ویژه فرودگاه	ویژه	۱۳۷۸	فرودگاه بین‌المللی - سطح شهر	×	×	×	×	۲۰۰۰۰
۱۸	ویژه گردشی	ویژه	۱۳۸۹	ویژه گردشی	×	×	×	×	۲۰۷۰۰
۱۹	ویژه راه آهن	ویژه	۱۳۸۱	راه آهن - سطح شهر	×	×	×	×	۱۰۲۰۰
۲۰	ویژه حقانی	ویژه	۱۳۸۴	اسکله حقانی - سطح شهر	×	×	×	×	۱۰۴۰۰

ماخذ: سازمان حمل و نقل بار و مسافر

جدول (۹-۲۲) جایگاه‌های سوخت CNG سطح شهر بندرعباس از سال ۱۳۹۸ تا ۱۴۰۰

شرح	واحد	۱۳۹۸	۱۳۹۹	۱۴۰۰
تعداد جایگاه‌های سوخت	جایگاه	۹	۹	۹
CNG سطح شهر	جایگاه	۳	۳	۳

ماخذ: سازمان حمل و نقل بار و مسافر

جدول (۹-۲۳) اقدامات ترافیک و ایمنی سازمان حمل و نقل بار و مسافر از سال ۱۳۹۸ تا ۱۴۰۰

شرح	واحد	۱۳۹۸	۱۳۹۹	۱۴۰۰
تعداد سرعتگیر نصب شده در سال	تعداد	۱.۲۹۴	۱.۲۰۲	۱.۰۲۲
تعداد سرعتگانه نصب شده در سال	تعداد	۷	۸	۶
نصب تابلو علائم ترافیکی به تفکیک مناطق	منطقه یک	تعداد	۸۱۳	۳۷۹
	منطقه دو	تعداد	۷۷۹	۳۳۲
	منطقه سه	تعداد	۸۱۰	۲۶۹
	منطقه چهار	تعداد	×	۳۳۶
	کل	تعداد	۲.۶۱۲	۲.۱۶۰
نصب اقلام پلاستیکی در سال (استوانه ایمنی، بشکه ایمنی و جدا کننده پلاستیکی)	تعداد	۱.۶۸۰	۸۰۱	۱.۳۱۱
جمع‌آوری تجهیزات ترافیکی فرسوده در سال	تعداد	۱.۴۵۸	۱.۴۵۷	۹۵۴
تجهیزات ترافیکی فرسوده شناسایی شده در سال	تعداد	۱.۶۰۰	۱.۵۷۰	۱.۰۵۲
جمع‌آوری تجهیزات ترافیکی فرسوده	درصد	۹۱	۹۳	۹۱
تقاطع‌های دارای چراغ فرماندهی در سطح شهر	مورد	۳۱	۳۲	۳۱
تقاطع‌های مجهز به شمارشگر معکوس زمانی در سطح شهر	تعداد	۳۲	۳۲	۳۱
تابلو متغیر خبری VMS در سطح شهر	تعداد	۱	۱	۱
نصب تابلو و چراغ چشمک‌زن سولار (خورشیدی)	تعداد	۹۶	۷۵	۱۰۹
نصب تابلو پارکینگ و گذرگاه ویژه معلولین	تعداد	۶	۱۶	۵
نصب پکیج جان پناه عابر پیاده	تعداد	۴	۱	۰
رفع نقاط حادثه خیز و پرخطر	تعداد	۱۰۳	۱۱۷	۱۴۰
نقاط حادثه خیز و پرخطر شناسایی شده	تعداد	۱۳۰	۱۵۷	۱۷۳
رفع نقاط حادثه خیز و پرخطر	درصد	۷۹	۷۴	۸۱
تعمیر و نگهداری چراغ‌های راهنمایی و رانندگی (تعمیر فانوس، معکوس شمار، دستگاه فرماندهی)	تعداد	۳۰۰	۳۱۲	۲۹۱
موارد شناسایی تعمیرات و نگهداری چراغ‌های راهنمایی و رانندگی	تعداد	۳۳۳	۳۴۶	۳۴۰
اجرای برنامه تعمیرات و نگهداری چراغ‌های راهنمایی و رانندگی	درصد	۹۰	۹۰	۸۵

ادامه جدول (۹-۲۳) اقدامات ترافیک و ایمنی سازمان حمل و نقل بار و مسافر از سال ۱۳۹۸ تا ۱۴۰۰

شرح	واحد	۱۳۹۸	۱۳۹۹	۱۴۰۰
نصب فانوس پایه معلق (فانوس سه خانه برقی چراغ راهنمایی)	عدد	۴	۳۲	۱۴
نصب فانوس تک خانه و دوخانه سولار	عدد	۷۷	۱۶۹	۱۰۹
تعداد معکوس شمار نصب شده	عدد	۱۱	۱۳	۱۲
چراغ LED نصب شده	عدد	۹۶	۱۱۳	۱۰۹
دستگاه کنترلگر (تقاطع چراغدار) نصب شده	عدد	۴۴	۱۰	۱۴
تعداد فانوس پایه معلق	عدد	۳۴۴	۳۷۶	۳۶۶
برداشت و نقشه برداری از معابر	منطقه یک	تعداد	۳۷	۱۵
	منطقه دو	تعداد	۱۴	۱۳
	منطقه سه	تعداد	۱۰	۸
	منطقه چهار	تعداد	×	×
	کل	تعداد	۶۱	۴۵
طراحی و اصلاح هندسی معابر	منطقه یک	تعداد	۳۲	۱۵
	منطقه دو	تعداد	۴	۱۳
	منطقه سه	تعداد	۸	۸
	منطقه چهار	تعداد	×	×
	کل	تعداد	۳۴	۴۵
طراحی و پلان ایمنی	تعداد	۶۲	۶۵	۶
	متر طول	-	-	۶.۱۴۸

ماخذ: سازمان حمل و نقل بار و مسافر

جدول (۹-۲۴) اطلاع‌رسانی و فرهنگ‌سازی موضوع ترافیک از سال ۱۳۹۶ تا ۱۴۰۰

شرح	واحد	۱۳۹۷	۱۳۹۸	۱۳۹۹	۱۴۰۰
انعکاس فعالیت‌های سازمان	میلیون ریال	۳۰۰	۲.۶۱۱	۴۵۰	۶۰۰
تبلیغات	میلیون ریال	۱.۹۴۲		۲.۱۲۰	۰
تولید کلیپ (نماهنگ)	میلیون ریال	۷۵		۱۴۵	۰
تولید و انتشار اخبار	میلیون ریال	۴۹۰		۵۷۰	۷۶۰
برپایی ایستگاه‌های فرهنگی و	میلیون ریال	۴۲۰		۴۰	۰
مناسبتی	مورد	۷		۱	۰

ماخذ: سازمان حمل و نقل بار و مسافر





معاونت خدمات
شہری



۱-۱ مقدمه

اطلاعات آماری این فصل شامل تعاریف و مفاهیم کلیدی فصل، اهداف، وظایف و عملکرد معاونت خدمات شهری و مدیریت‌های زیرمجموعه (مدیریت هماهنگی و نظارت خدمات شهری، مدیریت پیشگیری و رفع تخلفات شهری) و همچنین سازمان‌های زیرمجموعه (سیما، منظر و فضای سبز شهری، آتش‌نشانی و خدمات ایمنی، ساماندهی مشاغل شهری و فرآورده‌های کشاورزی، مدیریت پسماند، فرهنگی، اجتماعی و ورزشی، مدیریت آرامستان‌ها) شهرداری می‌باشد. برای گردآوری و تنظیم آمار و اطلاعات این فصل از قانون شهرداری‌ها، اسناد بالادستی شهر بندرعباس، اساسنامه سازمان‌ها، بیان عملکرد معاونت خدمات شهری و سازمان‌های وابسته زیرمجموعه استفاده شده است.

۱-۲ تعاریف

تعاریف و مفاهیم بکار رفته در این فصل عبارتند از:

مدیریت بحران (Crisis management):

فرآیند عملکرد و برنامه‌ریزی دستگاه‌های اجرایی و سازمان‌های عمومی غیردولتی (شهرداری‌ها) است که با مشاهده، تجزیه و تحلیل بحران به صورت یکپارچه، جامع، هماهنگ و با استفاده از ابزارهای موجود تلاش می‌کنند تا از بحران پیشگیری نمایند یا در صورت وقوع آن در جهت کاهش آثار، ایجاد آمادگی لازم، مقابله، امداد رسانی سریع و بهبود اوضاع تا رسیدن به وضعیت عادی و بازسازی تلاش کنند.

مخاطرات طبیعی (Natural hazards):

پدیده‌ای طبیعی که در مجاورت سکونتگاه‌های انسانی و به شکل یک تهدید برای مردم، ساختارها یا سرمایه‌های اقتصادی روی می‌دهد و ممکن است منجر به بحران شود. مخاطرات طبیعی به دلیل شرایط و فرآیندهای بیولوژیکی، زمین‌ساختی، زمین لرزه‌ای یا هواشناسی در محیط طبیعی به وجود می‌آیند.

پدافند (Defense):

پدافند در مفهوم کلی دفع، خنثی کردن و یا کاهش تاثیر اقدامات آفندی دشمن و ممانعت از دستیابی به اهداف خودی است. پدافند به دو بخش تقسیم می‌شود:

(۱) پدافند عامل (۲) پدافند غیرعامل.

پدافند عامل (Active Defense):

پدافند عامل عبارت از رویارویی و مقابله مستقیم با دشمن و بکارگیری جنگ افزارهای مناسب و موجود به منظور دفع و خنثی کردن اقدامات آفندی دشمن می‌باشد.

پدافند غیرعامل (Passive Defense):

به مجموعه اقداماتی گفته می‌شود که مستلزم بکارگیری جنگ افزار نبوده و با اجرای آن می‌توان از وارد شدن خسارات مالی به تجهیزات، تأسیسات حیاتی و حساس نظامی، غیرنظامی و تلفات انسانی جلوگیری نمود و یا میزان این خسارات و تلفات را به حداقل ممکن کاهش داد.

حادثه:

واقعه‌ای است که در آن حریقی رخ نداده و فقط خسارت جانی و مالی داشته باشد.

حریق:

واقعه‌ای که در آن آتش سوزی رخ داده باشد.

پسماند تر:

مواد غیرقابل استفاده برای شهروندان حاصل از فعالیت‌های روزمره از جمله باقیمانده مواد خوراکی، سبزی و میوه می‌باشد.

پسماند خشک:

مواد غیرقابل استفاده برای شهروندان یا مواد غیرآلی از جمله انواع پلیمرهای لاستیک، پلاستیک، کاغذ و مقوا، منسوجات، شیشه و چوب که درصد مهمی از آنها ارزش بازیافت دارند.

پسماند ساختمانی (نخاله):

مواد غیرقابل استفاده برای تولیدکنندگان در بخش ساخت و ساز و تعمیرات ساختمان از جمله خاک ناشی از خاکبرداری، آوار مصالح ساختمانی تخریب شده و... می‌باشد.

مکانیزه سبک:

خودروهایی که قابلیت حمل ۱/۵ تن زباله را داشته باشند.

مکانیزه سنگین:

خودروهایی که قابلیت حمل زباله بالای ۱/۵ تن را داشته باشند.

کمپوست:

به معنی مختلف یا مرکب می‌باشد و کمپوست کردن مواد در واقع تجزیه مواد آلی توسط دسته‌ای از میکرو اورگانیزم‌های محیط گرم، مرطوب و هوازی می‌باشد.

زباله:

مواد زاید جامدی است که از نظر صاحب آن دور ریختنی است. دفع این مواد از نظر حفظ محیط زیست ضروری است.

بازیافت زباله:

انجام عملیات مشخص روی مواد زاید جامد برای تولید انرژی، پردازش و بازیافت که به صورت یک عنصر موظف در کنار سایر عناصر موظف در نظام مدیریت مواد زاید جامع شهری وجود دارد.

دفن بهداشتی:

عبارت است از تخلیه زباله در سطح شیار محل دفن و پوشش آن با خاک، و سپس تسطیح و فشردن آن که هوای موجود در میان زباله را به حداقل می‌رساند. این امر به همراه افزایش درجه حرارت در قشرهای زیرین زباله، موجب نابودی کرمینه (لارو) حشرات و یا عدم تکامل و رشد آنها خواهد شد. محل دفن پسماندهای شهری می‌بایست به شیوه مدرن و مهندسی و مطابق با استانداردها تا زمان تبدیل و تثبیت فعل و انفعالات بیولوژیکی، شیمیایی و فیزیکی پسماندهای دفن شده به یک ماده بی‌خطر از محیط اطراف جدا نگه داشته شود و از ورود آب به مدفن زباله و همچنین خروج گازهای آلاینده و تخلیه شیرابه به محیط جلوگیری بعمل آید.

فضای سبز:

فضاهایی چون فضای پارک جنگلی، فضاهای سبز نواری و جزیره‌ای، فضای سبز ایمنی، فضاهای سبز خصوصی، غیرخصوصی و عمومی و اشتراکی و تعاونی را شامل می‌شود.

طراحی فضای سبز:

فرآیند آگاهانه و خلاق سازمان‌دهی، برنامه‌ریزی و ایجاد تغییرات فیزیکی در محیط و منظر است که منجر به خلق مکان‌ها می‌شود. بنابراین منظور طراحی برای احداث، توسعه و تغییرات اساسی یک فضا برای اولین بار است.

منظر:

هر چیز طبیعی و مصنوعی، به طور نسبی ثابت و متغیر و همچنین متحرک، که توأم با یکدیگر در سلسله مراتبی از سطوح در معرض دید قرار می‌گیرند.

سیمای شهر:

حس و ادراک از فضاهای شهری که بر مبنای الگو، ساختارهای کالبدی و اجتماعی و شکل شهر در فرآیند زندگی جمعی و فردی به صورت مختلف القا می‌گردد.

باغ شهری:

به باغ‌های عمومی گفته می‌شود که در بطن شهر قرار دارند و علاوه بر اینکه مورد استفاده شهروندان قرار می‌گیرند مواقعی به مثابه عنصر ارتباط دهنده بخشی از شهر به بخش دیگر عمل می‌کنند.

فضای سبز شهری:

فضای سبز شهری بخشی از فضاهای باز شهری است که عرصه‌های طبیعی یا اغلب مصنوعی آن تحت پوشش درختان، درختچه‌ها، بوته‌ها، گل‌ها، چمن‌ها و سایر گیاهانی است که براساس نظارت و مدیریت انسان، با در نظر گرفتن ضوابط، قوانین و تخصص‌های مرتبط با آن برای بهبود شرایط زیستی، زیست گاهی و رفاهی شهروندان حفظ، نگهداری و یا احداث می‌شود.

فضای سبز عمومی:

از جمله فضاهای سبز شهری بوده که واجد بازدهی اجتماعی می‌باشند. این فضاها توسط عموم مردم مورد استفاده قرار می‌گیرد.

فضای سبز نیمه عمومی:

فضای سبزی که بازدهی اکولوژیکی دارند اما استفاده‌کنندگان آنها نسبت به فضاهای سبز عمومی محدودتر هستند؛ محوطه‌های باز بیمارستان‌ها، پادگان‌ها، ادارات و... در این دسته قرار می‌گیرند.

پارک شهری در مقیاس محله‌ای:

مساحت پارک محله‌ای از ۵،۰۰۰ مترمربع تا ۵۰،۰۰۰ مترمربع متغیر است و شعاع حوزه نفوذ آن نیز ۱،۰۰۰ متر برآورد می‌شود. دسترسی به این پارک نیز باید با پای پیاده امکانپذیر باشد بطوریکه یک کودک ۹ ساله بتواند دورترین نقطه در محله تا پارک را طی کند.

پارک شهری در مقیاس ناحیه‌ای:

مساحت پارک ناحیه‌ای ۲ تا ۴ برابر پارک محله‌ای (از ۵۰،۰۰۰ تا ۱۰۰،۰۰۰ مترمربع) است. شعاع حوزه نفوذ آن ۲،۰۰۰ متر برآورد می‌شود و مراجعه‌کنندگان می‌توانند از دورترین مرکز ناحیه با پای پیاده و طی چند دقیقه به پارک برسند.

پارک شهری در مقیاس منطقه‌ای:

مساحت پارک منطقه‌ای دو برابر پارک ناحیه‌ای (از ۱۰۰،۰۰۰ تا ۲۰۰،۰۰۰ مترمربع) است. و شعاع نفوذ آن نیز ۴،۰۰۰ متر برآورد می‌شود. دسترسی به پارک با استفاده از وسایل نقلیه امکانپذیر است بطوریکه از دورترین نقطه منطقه تا پارک را بتوان در زمان پانزده دقیقه یا بیشتر طی کرد.

پارک فرا شهر:

این پارک‌ها دارای مساحت بیش از ۲۰ هکتار هستند و حوزه نفوذ آن‌ها می‌تواند بخشی از شهر یا تمام آن باشد. این پارک‌ها به منظور تفریح و گریز مردم از آلودگی هوا و شلوغی شهر مورد استفاده قرار می‌گیرد.

فضای سبز خیابانی:

نوعی از فضای سبز شهری هستند که بطور معمول با درخت‌کاری حاشیه باریکی از حد فاصل مسیرهای پیاده‌رو و سواره‌رو ایجاد می‌شوند و یا بصورت متمرکز در فضاهای نسبتاً کوچک میدان‌ها و یا در زمین‌های پیرامون بزرگراه‌ها و خیابان‌ها شکل گرفته‌اند.

نهال:

درخت جوانی که محیط بن آن کمتر از ۱۵ سانتیمتر است.

فضای سبز خطی:

به فضای سبز نسبتاً کم عرض و طول گفته می‌شود که در آن می‌توان حرکت کرد.

میادین میوه و تره‌بار:

شامل مکان‌های عرضه عمده فروشی و خرده فروشی متمرکز میوه و تره‌بار می‌باشد که شهرداری بر آن نظارت می‌نماید.

سالن ورزشی:

مکان سرپوشیده‌ای که برابر ضوابط فنی برای انجام فعالیت‌های ورزشی احداث شده است.

زمین ورزشی:

زمین چمن، آسفالت یا خاکی روبازی که برای فعالیت‌های ورزشی اختصاص یافته است.

۳-۱۰ معاونت خدمات شهری

آماده‌سازی خدمات لازم برای توسعه منابع انسانی، بهبود بهره‌وری و بهبود استانداردهای زندگی شهری، تنظیم فعالیت‌های تأثیرگذار بخش خصوصی بر امنیت، سلامت و رفاه اجتماعی جمعیت شهری، آماده ساختن خدمات و تسهیلات لازم برای پشتیبانی فعالیت‌های مولد و عملیات کارآمد در سطوح شهری، توسعه ایمنی، بهداشت، ایجاد و احیای فضای سبز شهری، ساماندهی مشاغل و صنوف، هوشمندسازی نهادهای مدیریت شهر در مقابل بحران‌های طبیعی، حفاظت، احیا و توسعه آرامستان‌ها، جمع‌آوری متکدیان و ایجاد بستری مناسب برای شکوفایی و شکل‌دهی توانایی‌های بالقوه و بالفعل کودکان کار با استفاده از توان خیرین و شناخت نیازهای شهروندان در نقاط مختلف شهری برای توزیع عادلانه خدمات شهری و جلب رضایت شهروندان از جمله مهمترین وظایف بنیادی و استراتژیک این مجموعه محسوب می‌شود. لذا معاونت خدمات شهری بندرعباس در تلاش است شهری سالم، زیبا، پاک و ایمن را از طریق مدیریت بهینه‌ی وضعیت خدمت‌رسانی به شهروندان و ارتقا کیفیت زندگی آنان ایجاد نماید.

از این رو به منظور پیشبرد هر چه کامل‌تر امور خدماتی شهر بندرعباس و هماهنگی و همسویی بین حوزه‌های مختلف شهرداری این معاونت از دو مدیریت و یک دبیرخانه به شرح ذیل تشکیل شده است که هر یک از این مدیریت‌ها خود دارای چند زیرمجموعه می‌باشد.

- مدیریت هماهنگی و نظارت خدمات شهری؛
 - امور بهداشت و محیط زیست؛
 - اداره برنامه ریزی و ارزیابی خدمات شهری؛
 - امور ساماندهی ساحل؛
- مدیریت پیشگیری و رفع تخلفات شهری؛
 - اداره اجرائیات؛
 - امور پیشگیری رفع تخلفات شهری و رفع سد معبر؛
 - امور رفع تخلفات ساختمانی و اراضی؛
- دبیرخانه ستاد مدیریت بحران و پدافند غیرعامل.

جدول (۱۰-۱) عملکرد معاونت خدمات شهری از سال ۱۳۹۸ تا ۱۴۰۰

شرح	واحد	۱۳۹۸	۱۳۹۹	۱۴۰۰
برونسپاری خدمات حفظ و نگهداری فضای سبز	کل	۱۱	۱۱	۶
	منطقه یک	۴	۴	۲
	منطقه دو	۳	۳	۲
	منطقه سه	۴	۴	۱
منطقه چهار	تعداد	×	×	۱
ارزش ریالی حفظ و نگهداری فضای سبز	کل	۳۰.۵۹۷	۵۸۷.۸۸۰	۱۰.۴۱.۱۹۳
	منطقه یک	۱۴.۲۸۱	۲۳۶.۶۳۳	۳۳۴.۲۶۹
	منطقه دو	۷.۷۹۲	۱۶۰.۸۰۰	۳۱۰.۴۶۱
	منطقه سه	۸.۵۲۴	۱۹۰.۴۴۷	۱۸۹.۸۶۴
	منطقه چهار	×	×	۲۰۶.۵۹۹
برونسپاری خدمات تنظيف	کل	۳	۳	۴
	منطقه یک	۱	۱	۱
	منطقه دو	۱	۱	۱
	منطقه سه	۱	۱	۱
	منطقه چهار	تعداد	×	×
ارزش ریالی قرارداد تنظيف	کل	۵۶.۶۱۵	۷۵.۹۴۲	۱۵۱.۹۹۳
	منطقه یک	۱۸.۲۹۲	۲۶.۲۹۳	۲۹.۰۰۰
	منطقه دو	۱۹.۵۲۴	۲۵.۴۴۳	۳۸.۰۰۰
	منطقه سه	۱۸.۷۹۹	۲۴.۲۰۶	۴۳.۴۴۳
	منطقه چهار	×	×	۴۱.۵۵۰
مساحت معابر رفت روپ شده	کل	۱۸.۴۶۲.۸۷۸	۱۸.۸۱۴.۵۷۷	۱۹.۷۵۵.۳۰۵
	منطقه یک	۶.۵۲۶.۲۴۰	۶.۶۳۹.۲۴۴	۵.۰۸۵.۱۰۱
	منطقه دو	۵.۶۵۲.۰۴۷	۵.۷۶۵.۰۵۱	۴.۶۰۰.۰۰۰
	منطقه سه	۶.۲۸۴.۵۹۱	۶.۴۱۰.۲۸۲	۴.۹۵۰.۰۰۰
	منطقه چهار	×	×	۵.۱۲۰.۲۰۴
شستشوی جداول و خیابان‌ها	کل	۳۳.۳۷۶.۳۲۴	۳۳.۷۱۰.۰۸۷	۳۵.۳۹۵.۵۹۱
	منطقه یک	۱۰.۷۵۹.۹۰۰	۱۰.۸۶۷.۴۹۹	۹.۸۴۸.۸۹۷
	منطقه دو	۱۰.۵۹۷.۰۲۴	۱۰.۷۰۲.۹۹۴	۷.۵۶۰.۱۰۰
	منطقه سه	۱۲.۰۱۹.۴۰۰	۱۲.۱۳۹.۵۹۴	۹.۵۴۱.۲۵۰
	منطقه چهار	×	×	۸.۴۴۵.۳۴۴
رفع آبگرفتگی معابر و مدیریت سیلاب	مورد	۹۵	۱۰۵	۱۱۲

ادامه جدول (۱-۱) عملکرد معاونت خدمات شهری از سال ۱۳۹۸ تا ۱۴۰۰

شرح	واحد	۱۳۹۸	۱۳۹۹	۱۴۰۰
لایبویی و پاکسازی کانال‌ها، جوی‌ها و خورها	کل	۶۵,۶۴۵,۸۶۶	۶۶,۳۰۱,۳۲۵	۶۶,۳۱۰,۳۲۵
	منطقه یک	۲۱,۱۳۸,۳۹۴	۲۱,۳۴۹,۷۷۷	۱۶,۳۵۸,۷۷۷
	منطقه دو	۲۱,۱۹۴,۰۴۸	۲۱,۴۰۵,۹۸۸	۱۶,۲۰۵,۵۶۸
	منطقه سه	۲۳,۳۱۳,۴۲۴	۲۳,۵۴۵,۵۶۰	۱۵,۲۰۰,۴۲۰
	منطقه چهار	×	×	۱۸,۵۴۵,۵۶۰
مبارزه با جوندگان (طعمه گذاری)	کل	۲۹۰	۲۰۰	۳۵۳
	منطقه یک	۲۱۰	۹۰	۳۵۰
	منطقه دو	۳۰	۳۰	۰
	منطقه سه	۵۰	۸۰	۳
	منطقه چهار	×	×	۰
جمع آوری حیوانات مزاحم شهری	کل	۷۷۰	۴,۰۰۹	۷۱۶
	منطقه یک	۲۷۷	۵۶۴	۴۹
	منطقه دو	۲۲۶	۸۵۸	۲۵۲
	منطقه سه	۲۶۷	۲,۵۸۷	۱۲۳
	منطقه چهار	×	×	۲۹۲
سطح‌های زباله سطح شهر	کل	۴۶۵	۱,۷۸۰	۲,۱۱۰
	منطقه یک	۱۷۰	۱,۱۲۴	۱,۳۰۶
	منطقه دو	۱۵۰	۳۷۳	۴۱۰
	منطقه سه	۱۴۵	۲۸۳	۳۳۱
	منطقه چهار	×	×	۶۳
توسعه و بهسازی مبلمان شهری (نصب و مرمت)	کل	۱۷۵	۱۹۰	۲۵۰
	منطقه یک	۵۵	۶۰	۱۲۷
	منطقه دو	۶۷	۷۲	۳۶
	منطقه سه	۵۳	۵۸	۴۸
	منطقه چهار	×	×	۳۹
زیباسازی و امحا پوستر و دیوارنویسی	کل	۱۹,۵۰۰	۱۹,۷۰۰	۲۲,۳۸۵
	منطقه یک	۷,۰۰۰	۷,۴۰۰	۸,۴۰۰
	منطقه دو	۶,۵۰۰	۶,۲۰۰	۶,۴۵۰
	منطقه سه	۶,۰۰۰	۶,۱۰۰	۶,۳۰۰
	منطقه چهار	×	×	۱,۲۳۵

ادامه جدول (۱-۱) عملکرد معاونت خدمات شهری از سال ۱۳۹۸ تا ۱۴۰۰

شرح	واحد	۱۳۹۸	۱۳۹۹	۱۴۰۰
رنگ آمیزی جداول	کل	۱,۲۷۶,۸۰۵	۱,۴۵۱,۲۳۷	۱,۵۸۶,۸۵۴
	منطقه یک	۴۵۰,۰۰۰	۴۵۹,۰۰۰	۴۵۹,۴۰۰
	منطقه دو	۳۸۸,۷۹۷	۴۶۶,۵۵۶	۵۶۲,۹۱۳
	منطقه سه	۴۳۸,۰۰۸	۵۲۵,۶۸۱	۵۲۶,۵۴۱
منطقه چهار	متر طول	×	×	۳۸,۰۰۰
محلات تحت پوشش طرح تپش	تعداد	۹	۰	۰
تعداد محلات تحت پوشش طرح تپش ^۱	منطقه یک	۳	۰	۰
	منطقه دو	۳	۰	۰
	منطقه سه	۳	۰	۰
	منطقه چهار	×	×	۰
تعداد آموزشگران طرح تپش	منطقه یک	۶	۶	۶
	منطقه دو	۶	۶	۶
	منطقه سه	۶	۶	۶
	منطقه چهار	×	×	۶
خانوارهای تحت پوشش طرح تپش	منطقه یک	۱,۵۵۱	۰	۰
	منطقه دو	۲,۰۵۲	۰	۰
	منطقه سه	۲,۰۱۳	۰	۰
	منطقه چهار	×	×	۰

ماخذ: معاونت خدمات شهری شهرداری بندرعباس

جدول (۱۰-۲) ساماندهی صنوف آلاینده از سال ۱۳۹۸ تا ۱۴۰۰

شرح	واحد	۱۳۹۸	۱۳۹۸	۱۴۰۰
تعداد کل صنوف شناسایی شده تا پایان سال	مصالح فروشی	۲۰۱	۱۱۷	۱۰۱
	درودگری	۲۷۳	۲۹	۱۵۲
	بنکداری	۱۳۰	۱۳۰	۸۰
	ضایعات	۰	۳۶۰	۰
شهرک‌های صنفی ایجاد و ساماندهی شده	تعداد	۲	۲	۲
	مساحت	۷۱	۸۸	۹۳

ماخذ: معاونت خدمات شهری شهرداری بندرعباس

۱: به استناد مصوبه ستاد کرونا و عدم استقبال شهروندان طرح تپش از سال ۱۳۹۹ متوقف گردید.

جدول (۳-۱۰) عملکرد مدیریت بحران و پدافند غیرعامل از سال ۱۳۹۸ تا ۱۴۰۰

شرح	واحد	۱۳۹۸	۱۳۹۹	۱۴۰۰
تعداد مانورهای برگزار شده	تعداد	۳	۴	۷
هزینه مانورهای برگزار شده	میلیون ریال	۲۰۰	با همکاری سازمان‌ها	۰
تعداد کل اتاق‌های بحران مجهز تا پایان سال	مورد	۳	۴	۴
توزیع اقلام آموزشی	تعداد	۱۰,۰۰۰	۵۰۰ بروشور ۱۵۰ حلقه CD ساخت کلیپ آموزشی	۱,۵۰۰
برگزاری دوره آموزشی مرتبط با مدیریت بحران	تعداد	۲۵	۲۰۰ نفر حضوری ۱,۰۰۰ نفر غیرحضوری	۷
برگزاری دوره آموزشی پدافند غیرعامل (ویژه ادارات، مدارس و محلات)	تعداد	۵۵	۴۰ نفر حضوری ۱,۰۰۰ نفر غیرحضوری	۴
برگزاری جلسه کارگروه بحران و پدافند غیر عامل	تعداد	۱۴	۴	۸
بازدید از منازل خسارت دیده طی حوادث	تعداد	۲۳۵	۵	۲۴۸
بازدید از نقاط بحران‌زا	تعداد	۳۰۰	۲۵	۳۰

ماخذ: معاونت خدمات شهری شهرداری بندرعباس

جدول (۴-۱۰) عملکرد کمیته نامگذاری معابر خدمات شهری از سال ۱۳۹۸ تا ۱۴۰۰

شرح	واحد	۱۳۹۸	۱۳۹۹	۱۴۰۰
نام گذاری و نصب تابلو معابر فاقد نام	منطقه یک	تعداد	۲۰۷	۱۳۸
	منطقه دو	تعداد	۸۶	۹
	منطقه سه	تعداد	۲۳۰	۵۳
	منطقه چهار	تعداد	×	×
	کل	تعداد	۵۲۳	۴۴۷
				۱۹۳

ماخذ: معاونت خدمات شهری شهرداری بندرعباس

جدول (۵-۱۰) عملکرد مدیریت تخلفات شهری از سال ۱۳۹۸ تا ۱۴۰۰

شرح	واحد	۱۳۹۸	۱۳۹۹	۱۴۰۰
جلوگیری از تخلفات ساختمانی	منطقه یک	۷۵۴	۱.۲۷۷	۱.۲۸۴
	منطقه دو	۱.۰۳۷	۱.۱۲۵	۱.۱۳۴
	منطقه سه	۱.۵۳۸	۲.۰۶۳	۱.۷۸۰
	منطقه چهار	×	×	۹۷
جمع آوری پلاکارد، بوم، پارچه نویسی و تابلو سیار	تعداد	۱.۶۸۱	۱.۹۴۰	۱.۹۷۰
رفع سد معبر خودرو (توقف و اخذ مدرک)	تعداد	۱۳۷	۸۲۵	۸۷۰
جمع آوری دست‌فروشان، گاری دستی و ...	تعداد	۱.۲۷۲	۵۶۳	۵۸۴
رفع سد معبر مغازه‌داران	تعداد	۸۶۱	۱.۲۸۹	۱.۲۹۸
جمع آوری قلیان فروشان	تعداد	۴۶۸	۷۶۸	۷۸۴
کنترل پروانه ساختمانی	تعداد	۱.۲۷۳	۲.۲۶۹	۲.۲۸۹
جلوگیری از ساخت و ساز غیرمجاز	تعداد	۹۷۵	۱.۱۲۱	۱.۱۳۵
جلوگیری از احداث رمپ و پل‌های غیرمجاز حفاری	تعداد	۱۳۰	۱۱۱	۱۲۰
جلوگیری از نصب تابلو بدون مجوز	تعداد	۱۴۹	۱۳۶	۱۴۵
جلوگیری از ریختن نخاله و مصالح ساختمانی در معابر عمومی	تعداد	۱۹۴	۲۸۰	۲۹۷
جلوگیری از نصب سایبان	تعداد	۴۶	۴۸	۹۷
جلوگیری از تغییر کاربری غیرمجاز مسکونی به تجاری	تعداد	۱۵۶	۱۷۲	۱۸۹
جمع آوری مصالح ساختمانی	مورد	۳۳۴	۳۲۸	۵۸۳
تخریب اتاقک	مورد	۲۱	۳۶	۱۲۲
تخریب دیوارکشی	مورد	۲۳۹	۲۵۳	۲۶۸
تخریب پی‌کنی، سنگ‌چینی و حصارکشی	مورد	۴۳	۳۷	۹۷
جلوگیری از تفکیک اراضی به صورت غیرمجاز	مورد	۱۳۱	۲۶۹	۲۷۶
ریختن مصالح در زمین‌های تصرفی	مورد	۳۸	۱۷۱	۱۸۷
تصرف کوچه	مورد	۳۹	۷۳	۸۷
جمع آوری مصالح	مورد	۳۳۴	۱.۰۵۶	۱.۰۹۸

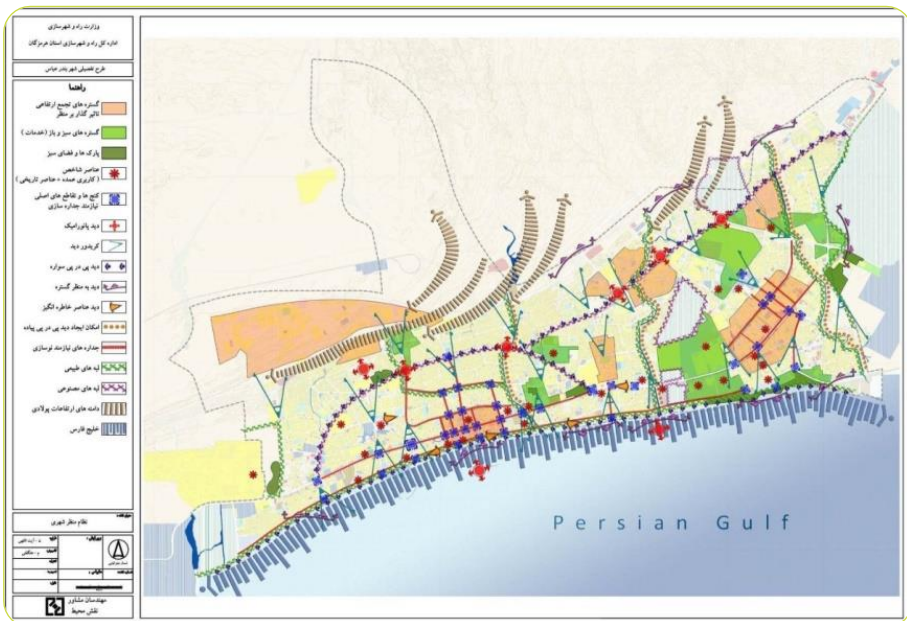
ماخذ: معاونت خدمات شهری شهرداری بندرعباس

ع-۱۰ سازمان سیما، منظر و فضای سبز شهری

افزایش بی رویه جمعیت و توسعه‌ی روز افزون شهرها، نیاز به فضای سبز مفرح، وجود مکان‌های مناسب جهت گذراندن اوقات فراغت از یک سو و نجات از اثرات مخرب زیست محیطی ناشی از آلودگی هوا در شهرهای بزرگ از سوی دیگر، باعث شده تا ایجاد، توسعه و حفظ فضای سبز راه حلی برای برون رفت از این معضل شهری قلمداد گردد و ذهن کارشناسان و برنامه‌ریزان شهری را به خود مشغول کند.

سازمان سیما، منظر و فضای سبز شهرداری بندرعباس به طور رسمی فعالیت خود را از ابتدای سال ۱۳۸۲ به عنوان یک نهاد وابسته به شهرداری اما مستقل از لحاظ مالی، اداری و حقوقی آغاز کرد. هدف از ایجاد این سازمان توسعه و نگهداری کمی و کیفی فضای سبز شهر بندرعباس می‌باشد. بر اساس طرح تفصیلی شهر بندرعباس فضای سبز و پارک‌ها در سه سطح محله‌ای (شامل بوستان محله‌ای و فضای بازی کودکان، فراغت و هواخوری سالمندان)، ناحیه‌ای (شامل بوستان ناحیه‌ای که در آن می‌تواند برخی از نیازهای عمومی چون فضاهای مذهبی، فرهنگی و بهداشتی نیز جامعی گردد) و منطقه‌ای (شامل بوستان‌های اصلی شهر) تعریف می‌گردد. بر اساس سرانه‌های مصوب شورای عالی شهرسازی و معماری ایران، سرانه کاربری پارک و فضای سبز حداقل ۸ مترمربع می‌باشد. با وجود این در شهرهای مختلف این مقدار با توجه به ویژگی‌های متفاوت جغرافیایی و اقلیمی آن‌ها با اختلافاتی همراه است که میزان آن را طرح‌های مصوب هر یک از شهرها تعیین می‌کند.

نقشه (۱-۱) نظام منظر شهری بندرعباس



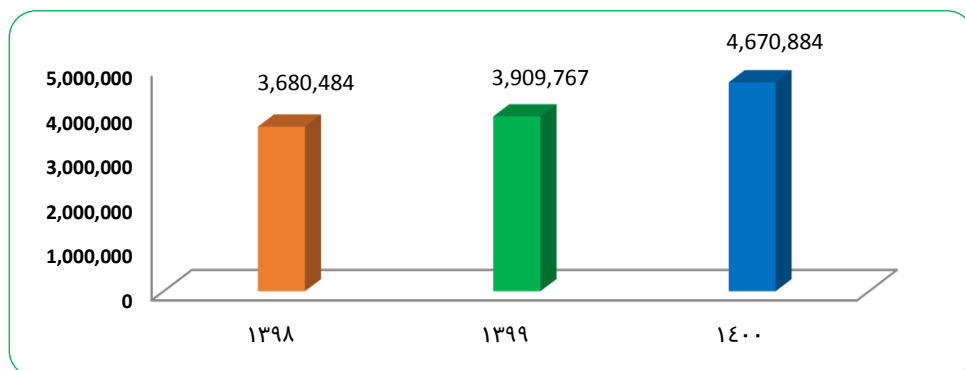
ماخذ: طرح تفصیلی شهر بندرعباس

جدول (۶-۱۰) آمار فضای سبز شهر بندرعباس از سال ۱۳۹۸ تا ۱۴۰۰

شرح	واحد	۱۳۹۸	۱۳۹۹	۱۴۰۰	
کل مساحت فضای سبز	مترمربع	۳,۶۸۰,۴۸۴	۳,۹۰۹,۷۶۷	۴,۶۷۰,۸۸۴	
تعداد کل پارک‌ها (با احتساب پارک‌های جنگلی)	تعداد	۲۶۳	۲۶۴	۲۶۵	
مساحت کل پارک‌ها (با احتساب پارک‌های جنگلی)	مترمربع	۲,۲۱۸,۰۱۶	۲,۲۲۹,۱۴۸	۲,۲۵۳,۹۰۳	
تعداد پارک‌های شهری	تعداد	۲۶۱	۲۶۲	۲۶۴	
مساحت پارک‌های شهری	مترمربع	۱,۴۷۱,۷۱۴	۱,۷۰۰,۹۹۷	۱,۹۴۳,۹۰۳	
مساحت پارک‌های شهری	منطقه یک	تعداد	۱۴۴	۱۴۵	
	مترمربع	۱,۱۲۹,۳۸۳	۱,۱۴۰,۵۱۵	۱,۰۳۹,۴۴۵	
	تعداد	۷۱	۷۱	۷۷	
	منطقه دو	مترمربع	۲۸۵,۰۵۴	۲۸۵,۰۵۴	۴۱۰,۹۵۰
	تعداد	۴۶	۴۶	۳۵	
	منطقه سه	مترمربع	۲۷۵,۴۲۸	۲۷۵,۴۲۸	۲۲۰,۷۶۰
	تعداد	×	×	۴۴	
	منطقه چهار	مترمربع	×	×	۲۷۲,۷۴۸
	تعداد	۲	۲	۱	
	تعداد و مساحت پارک‌های جنگلی ^۱	مترمربع	۵۲۸,۱۵۱	۵۲۸,۱۵۱	۳۱۰,۰۰۰
	مساحت کمربند سبز شهری	مترمربع	۳۰۲,۰۰۰	۳۰۲,۰۰۰	۳۰۲,۰۰۰
	مساحت لچک‌ها و قطعات فضای سبز	مترمربع	۱,۳۷۸,۶۱۹	۱,۳۷۸,۶۱۹	۲,۱۱۴,۹۸۱
سرانه فضای سبز	مترمربع	۶/۵۲	۶/۷۹	۸/۱۴	

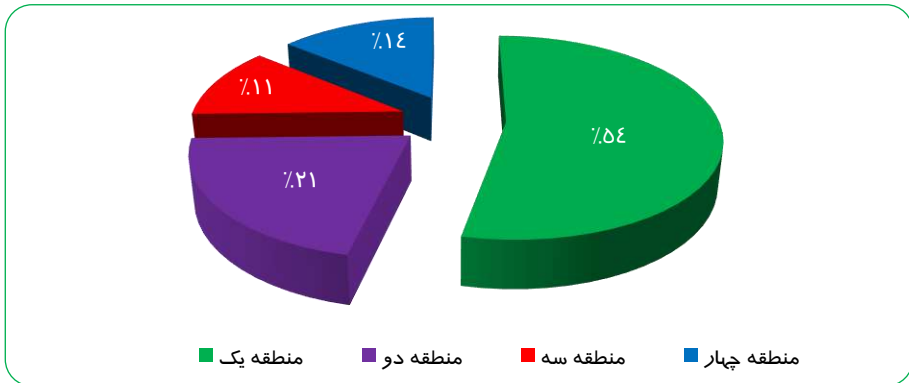
ماخذ: سازمان سیما، منظر و فضای سبز شهری شهرداری بندرعباس

نمودار (۱-۱) وسعت فضای سبز از سال ۱۳۹۸ تا ۱۴۰۰



۱: باتوجه به فرار گرفتن بوستان جنگلی خلیج فارس در محدوده شهر از سال ۱۴۰۰، کاربری این بوستان از جنگلی به شهری تغییر یافت.

نمودار (۲-۱۰) مساحت پارک‌های شهری به تفکیک مناطق در سال ۱۴۰۰



جدول (۷-۱۰) وضعیت آبیاری فضای سبز از سال ۱۳۹۸ تا ۱۴۰۰

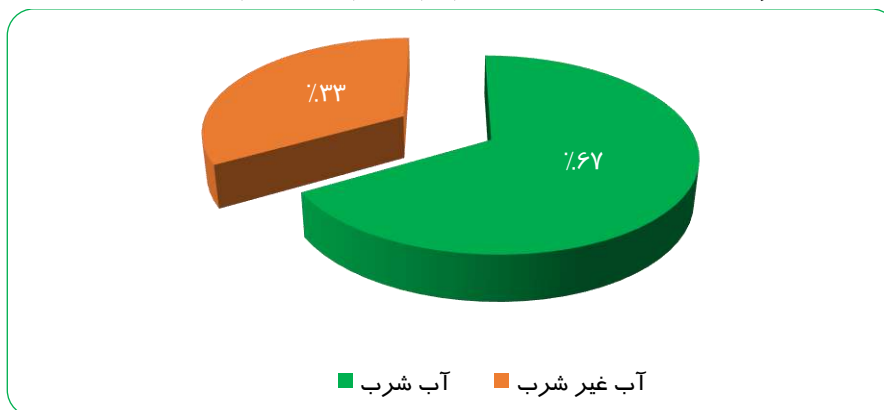
شرح	واحد	۱۳۹۸	۱۳۹۹	۱۴۰۰
حجم آب مصرفی آبیاری فضای سبز تحت پوشش	کل	۱۰۸.۷۱۰	۱۰۳.۰۰۰	۱۰۸.۰۰۰
	آب شرب	۷۲.۴۲۰	۷۲.۰۰۰	۷۲.۰۰۰
	آب غیر شرب	۳۶.۲۹۰	۳۱.۰۰۰	۳۶.۰۰۰
آبیاری فضای سبز از طریق آب غیرشرب	درصد	۳۳	۳۰	۳۳/۳
مخازن نصب شده در سطح شهر در هر سال	تعداد	۵	۷	۱۶
تعداد مخازن نصب شده در سطح شهر	منطقه یک	۲	۲	۸
	منطقه دو	۱	۳	۴
	منطقه سه	۲	۲	۰
	منطقه چهار	×	×	۴
تعداد مخازن موجود سطح شهر	تعداد	۱۰۱	۱۰۸	۱۲۴
تعداد مخازن موجود سطح شهر به تفکیک منطقه	منطقه یک	۳۶	۳۸	۴۶
	منطقه دو	۳۳	۳۸	۴۲
	منطقه سه	۳۲	۳۲	۳۲
	منطقه چهار	×	×	۴
مساحت فضای سبز تحت پوشش آبیاری غیر شرب	مترمربع	۱.۳۰۳.۱۰۰	۱.۳۰۳.۱۰۰	۱.۳۷۱.۳۵۰
مساحت فضای سبز تحت پوشش آبیاری غیر شرب به تفکیک مناطق	منطقه یک	۵۵۶.۷۰۰	۵۵۶.۷۰۰	۶۰۶.۷۰۰
	منطقه دو	۳۷۷.۴۰۰	۳۷۷.۴۰۰	۳۸۶.۴۰۰
	منطقه سه	۳۶۹.۰۰۰	۳۶۹.۰۰۰	۳۷۲.۰۵۰
	منطقه چهار	×	×	۶.۲۰۰

ادامه جدول (۷-۱۰) وضعیت آبیاری فضای سبز از سال ۱۳۹۸ تا ۱۴۰۰

۱۴۰۰	۱۳۹۹	۱۳۹۸	واحد	شرح
۱۶۶.۶۳۳	۸۰.۹۵۸	۳۷.۱۷۵	مترمربع	سطح تحت پوشش شبکه آبرسانی قطره‌ای فضای سبز شهری
۱۲۷.۲۶۲	۵۶.۵۲۴	۳۴.۹۷۵	مترمربع	توسعه تفکیک سطح تحت پوشش شبکه آبرسانی قطره‌ای فضای سبز شهری
۳۹.۳۷۱	۲۲.۲۳۴	۲.۲۰۰	مترمربع	بهسازی
۱۷.۸۰۰	۱۵.۰۰۰	۱۵.۰۰۰	مترطول	متراژ کل حذف تانکر و آبرسانی

ماخذ: سازمان سیما، منظر و فضای سبز شهری شهرداری بندرعباس

نمودار شماره (۳-۱۰) درصد آبیاری غیر شرب و شرب فضای سبز در سال ۱۴۰۰

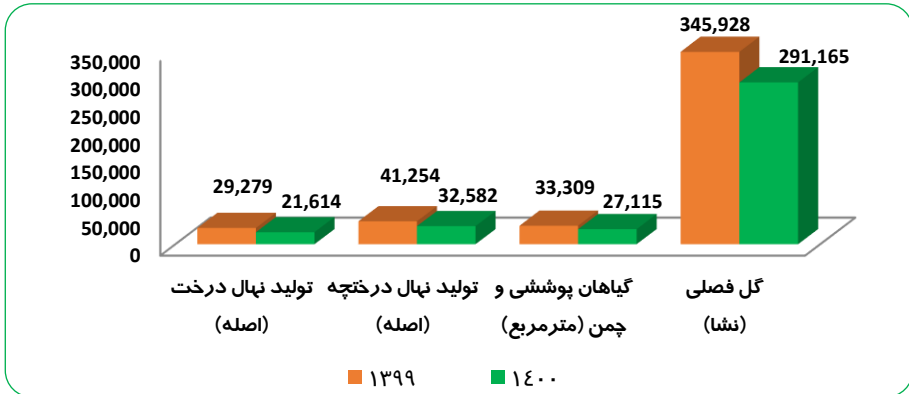


جدول (۸-۱۰) عملکرد سازمان در حوزه فعالیت‌های مرتبط با کاشت گل و گیاه از سال ۱۳۹۸ تا ۱۴۰۰

۱۴۰۰	۱۳۹۹	۱۳۹۸	واحد	شرح
۲۱.۶۱۴	۲۹.۲۷۹	۳۵.۱۳۷	اصه	تولید نهال درخت در نهالستان
۳۲.۵۸۲	۴۱.۲۵۴	۴۸.۲۷۵	اصه	تولید نهال درختچه در نهالستان
۲۷.۱۱۵	۳۳.۳۰۹	۴.۲۴۰	مترمربع	گیاهان پوششی و چمن
۲۹۱.۱۶۵	۳۴۵.۹۲۸	۵۹۱.۹۴۴	نشا	گل فصلی
۲۲۷	۳۳۱	۲۵۷	هکتار	سطح مبارزه با جوندگان، آفات و بیماری‌ها در بوستان‌ها و بلوارها
۱۰۲	۱۷۰	۱۲۰	هکتار	منطقه یک
۴۱	۸۱	۶۷	هکتار	منطقه دو
۲۳	۸۰	۷۰	هکتار	منطقه سه
۶۱	×	×	هکتار	منطقه چهار

ماخذ: سازمان سیما، منظر و فضای سبز شهری شهرداری بندرعباس

نمودار (۴-۱۰) کاشت گل و گیاه سازمان سیما، منظر و فضای سبز شهری در سال ۱۳۹۸ و ۱۴۰۰



جدول (۹-۱۰) اقدامات آموزشی سازمان سیما، منظر و فضای سبز شهری از سال ۱۳۹۸ تا ۱۴۰۰

شرح	واحد	۱۳۹۸	۱۳۹۹	۱۴۰۰
آموزش	آموزش پرسنل	۱۷۵	۰	۴۰
	آموزش شهروندان	۶۸۸	۰	۰
	آموزش کارگران	۲,۳۴۷	۰	۱,۵۰۰
	آموزش دانش‌آموزان در طرح همیار فضای سبز	۱,۳۲۰	۰	۰

ماخذ: سازمان سیما، منظر و فضای سبز شهری شهرداری بندرعباس

۵-۱۰ سازمان آتش‌نشانی و خدمات ایمنی

ماهیت خطرات دنیای صنعتی امروز ایمنی و امنیت را به عنوان عاملی مؤثر برای دستیابی به مفهوم فرهنگ ایمنی، شهری ایمن و زندگی آرام شکل داده است. از این رو با گسترش شهر و افزایش شهرنشینی تأثیر و اهمیت این مقوله پررنگ‌تر از همیشه جلوه می‌نماید و در این راستا سازمان آتش‌نشانی از مهمترین ارگان‌های فعال شهرداری محسوب شده که در تلاشی بی وقفه سعی در تأمین امنیت شهری دارد.

اهداف سازمان بر پایه مفاد مندرج در اساسنامه سازمان به شرح ذیل می‌باشد:

۱. نجات جان انسان‌ها، مهار و اطفای حریق و حفاظت از ثروت‌های ملی در مقابل آتش‌سوزی و عوارض و سوانح ناشی از آن.
۲. برنامه‌ریزی و تعیین خط مشی در امور مربوط به آتش‌نشانی و خدمات ایمنی.
۳. آموزش‌های لازم در امور آتش‌نشانی و خدمات ایمنی در سطوح مختلف سازمان برای کارکنان و افراد خارج از سازمان طی برنامه‌های زمانبندی شده.
۴. ایجاد و توسعه ایستگاه‌های مورد نیاز و بهره‌برداری از آن‌ها.

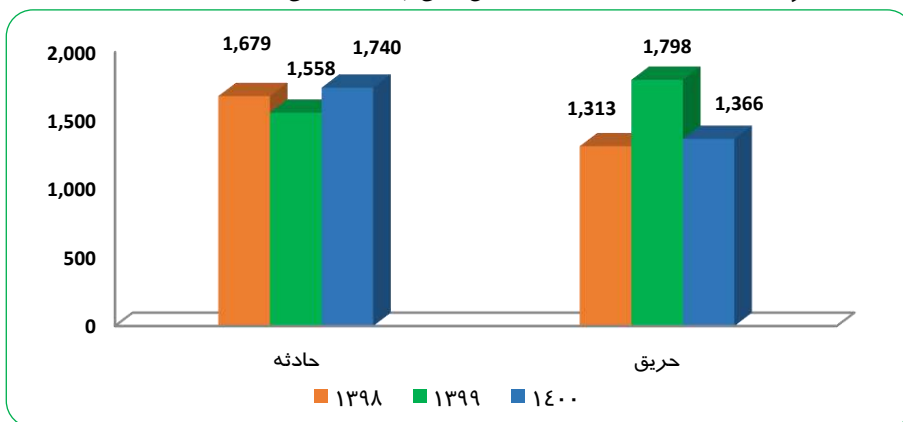
۵. نظارت بر عملیات موسسات و شرکت‌های دولتی و خصوصی سرویس‌دهنده امور آتش‌نشانی و خدمات ایمنی.
۶. انجام ترتیبات لازم جهت مقابله و تمهیدات لازم جهت کاهش آثار سوء ناشی از حوادث و سوانح طبیعی و غیر طبیعی.
۷. نظارت و کنترل بر تحقق شرایط ایمنی ساختمان‌ها و استانداردهای تجهیزاتی ساختمان‌ها در مقابل سوانح گوناگون (زلزله، آتش‌سوزی، برق‌گرفتگی، سیل، بمباران‌های شیمیایی، اتمی و...).

جدول (۱۰-۱۰) عملیات سازمان آتش‌نشانی از سال ۱۳۹۸ تا ۱۴۰۰

شرح	واحد	۱۳۹۸	۱۳۹۹	۱۴۰۰
تعداد عملیات	حادثه	۱,۶۷۹	۱,۵۵۸	۱,۷۴۰
	حریق	۱,۳۱۳	۱,۲۹۸	۱,۳۶۶
نجات یافته	حادثه	۱,۷۰۶	۱,۳۰۱	۱,۶۶۲
	حریق	۳۶	۳۹	۱۷۳
مجروح	کل	۱,۷۴۲	۱,۳۴۰	۱,۸۳۵
	تعداد	۲۷۴	۲۴۳	۱۸۸
	حریق	۶۳	۵۲	۵۰
فوتی	کل	۳۳۷	۲۹۵	۲۳۸
	تعداد	۵۵	۵۲	۴۰
	حریق	۱۱	۷	۱۱
	کل	۶۶	۵۹	۵۱

ماخذ: سازمان آتش‌نشانی و خدمات ایمنی شهرداری بندرعباس

نمودار (۱۰-۵) تعداد عملیات سازمان آتش‌نشانی و خدمات ایمنی از سال ۱۳۹۸ تا ۱۴۰۰

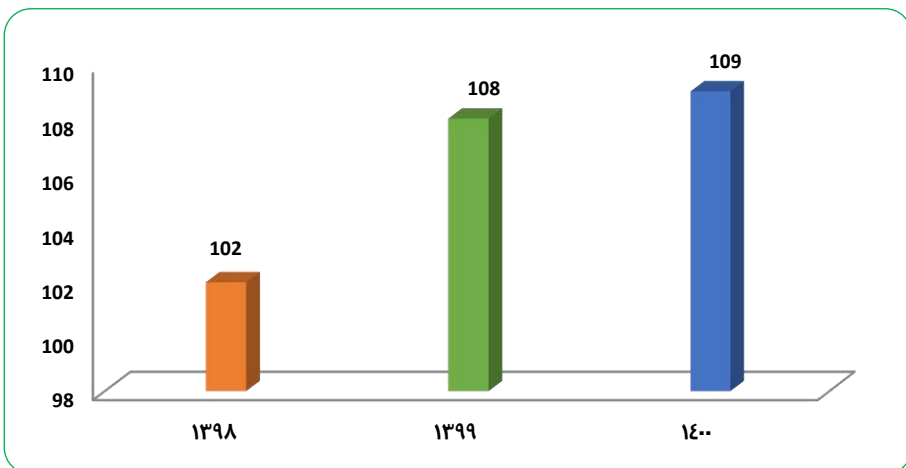


جدول (۱۱-۱۰) ایستگاه‌های آتش‌نشانی و عملیات سازمان آتش‌نشانی از سال ۱۳۹۸ تا ۱۴۰۰

شرح	واحد	۱۳۹۸	۱۳۹۹	۱۴۰۰
تعداد کل ایستگاه‌های آتش‌نشانی سطح شهر	تعداد	۱۰	۱۰	۱۰
ایستگاه‌های آتش‌نشانی سطح شهر به تفکیک مناطق	منطقه یک	۲	۲	۲
	منطقه دو	۴	۴	۲
	منطقه سه	۴	۴	۲
	منطقه چهار	×	×	۴
تعداد راننده‌های آتش‌نشانی (بخشی از تیم عملیات)	نفر	۸۳	۷۹	۸۲
تعداد آتش‌نشان	نفر	۱۵۷	۱۶۰	۱۷۰
تعداد شیرهای هیدرانت آتش‌نشانی نصب شده در سال	تعداد	۹	۶	۱
تعداد کل شیرهای هیدرانت موجود در سطح شهر	تعداد	۱۰۲	۱۰۸	۱۰۹
تعداد خودرو آتش‌نشانی موجود	تعداد	۴۳	۴۱	۴۱
بیشترین آتش‌سوزی بر حسب ایستگاه	ایستگاه	۳	۳	۳
	تعداد	۳۳۹	۵۲۹	۳۷۴
بیشترین حوادث بر حسب ایستگاه	ایستگاه	۳	۳	۳
	تعداد	۴۲۰	۳۵۷	۴۲۴
میانگین زمان رسیدن به محل حادثه	دقیقه	۰۳:۰۰	۰۳:۱۵	۰۳:۲۹
آموزش برون سازمانی	نفر ساعت	۵۰.۹۱۴	۱۹.۹۳۰	۱۶.۹۸۶
آموزش درون سازمانی	نفر ساعت	۱۹.۱۰۱	۵۴.۲۵۵	۴۳.۲۸۸

ماخذ: سازمان آتش‌نشانی و خدمات ایمنی شهرداری بندرعباس

نمودار (۶-۱۰) تعداد شیرهای هیدرانت موجود سطح شهر از سال ۱۳۹۸ تا ۱۴۰۰



جدول (۱۰-۱۲) اقدامات پیشگیرانه سازمان آتش‌نشانی از سال ۱۳۹۸ تا ۱۴۰۰

شرح	واحد	۱۳۹۸	۱۳۹۹	۱۴۰۰
نصب جعبه F در ساختمان‌های مرتفع	تعداد	۲۵۱۹	۱۶۶۵	۲۰۱۰
نصب خاموش‌کننده پودر و گاز CO _۲ در ساختمان‌ها	تعداد	۴۰۷۴۱	۳۰۲۱۹	۵۰۷۶۳
نصب و تعمیر شیر هیدرانت در اماکن حساس	تعداد	۱۲۱	۷۴	۵۴
بازدید ایمنی اماکن	تعداد	۱۲۱	۲۸۷	۸۲

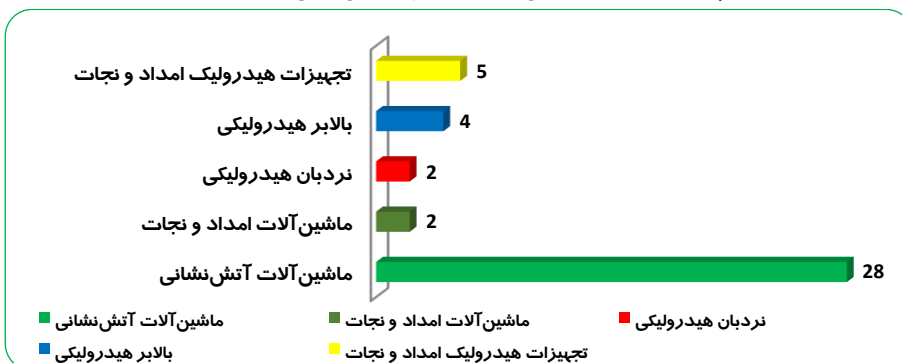
ماخذ: سازمان آتش‌نشانی و خدمات ایمنی شهرداری بندرعباس

جدول (۱۰-۱۳) تعداد ماشین‌آلات و تجهیزات آتش‌نشانی از سال ۱۳۹۸ تا ۱۴۰۰

شرح	واحد	۱۳۹۸	۱۳۹۹	۱۴۰۰
ماشین‌آلات آتش‌نشانی	سبک	۴	۴	۴
	نیمه سنگین	۶	۶	۶
	سنگین	۱۸	۱۸	۱۸
ماشین‌آلات امداد و نجات	سبک	۰	۰	۰
	سنگین	۲	۲	۲
نردبان هیدرولیکی	۳۲ متری	۱	۱	۱
	۴۴ متری	۰	۰	۰
	۵۲ متری	۱	۱	۱
بالابر هیدرولیکی	۲۶ متری	۳	۳	۳
	۳۲ متری	۱	۰	۰
	۴۴ متری	۱	۱	۱
تجهیزات هیدرولیک امداد و نجات	۵۲ متری	۱	۰	۰
	نیمه سنگین	۳	۳	۳
	سنگین	۲	۲	۲

ماخذ: سازمان آتش‌نشانی و خدمات ایمنی شهرداری بندرعباس

نمودار (۷-۱۰) آمار ماشین‌آلات و تجهیزات آتش‌نشانی در سال ۱۴۰۰



۱-۶ سازمان ساماندهی مشاغل شهری و فرآورده‌های کشاورزی

هدف از تشکیل این سازمان ایجاد تسهیلات لازم در امر تهیه و توزیع میوه و تره‌بار و فرآورده‌های کشاورزی در جهت حمایت از تولیدکنندگان (با الویت فعالیت‌های کشاورزی- باغی) می‌باشد و وظیفه اصلی آن ساماندهی صنوف، مدیریت و نگهداری میادین مرکزی میوه و تره‌بار، ساماندهی مشاغل شهری و ساماندهی کشتارگاه‌های تحت مالکیت شهرداری با رعایت طرح‌های جامع، تفصیلی و مقررات موضوعه می‌باشد؛ تا بتواند از این طریق مسیر دستیابی به محصولات را از تولید به توزیع با اصول صحیح هدایت نماید.

جدول (۱۴-۱۰) غرفه‌های موقت سازمان ساماندهی مشاغل در سال ۱۴۰۰

شرح	واحد	۱۴۰۰	توضیحات
غرفه‌های موقت موجود در سطح شهر	کل	۴۳	غرفه‌های موقت شامل: غرفه‌های عرضه ماهی قرمز، میوه و خشکبار
	منطقه یک	۱۲	
	منطقه دو	۱۶	
	منطقه سه	۷	
	منطقه چهار	۸	

ماخذ: سازمان ساماندهی مشاغل شهری و فرآورده‌های کشاورزی شهرداری بندرعباس

جدول (۱۵-۱۰) کانکس‌های موجود میوه و تره‌بار و ارزاق عمومی سازمان ساماندهی مشاغل در سال ۱۴۰۰

شرح	واحد	۱۴۰۰
کانکس‌های موجود میوه و تره‌بار و ارزاق عمومی و... سطح شهر	کل	۴۸
	منطقه یک	۲۰
	منطقه دو	۱۲
	منطقه سه	۸
	منطقه چهار	۸

ماخذ: سازمان ساماندهی مشاغل شهری و فرآورده‌های کشاورزی شهرداری بندرعباس

جدول (۱۶-۱۰) بازارچه ها و فروشگاه‌های میوه و تره بار و ارزاق عمومی سازمان ساماندهی مشاغل در سال ۱۴۰۰

شرح	واحد	۱۴۰۰	توضیحات
کل	تعداد	۱۳	
منطقه یک	تعداد	۴	۱-بازارچه فروش و عرضه دام ۲-بازارچه عرضه میوه و تره بار(میدان میوه و تره بار قدیم:۳۵ غرفه -میدان میوه و تره بار جدید: ۹۸ غرفه) ۳- ساماندهی دفاتر حمل و نقل: ۱۵دفتر ۴-بازارچه چندمنظوره سوم خرداد
منطقه دو	تعداد	۳	۱-رستوران عالیچناب ۲-بازارچه میوه و تره بار صادقیه(صدف ۲) ۳-بازارچه چند منظوره کوی نیایش مجتمع طلاب
منطقه سه	تعداد	۲	۱-بازارچه چندمنظوره دوراهی ایسینی ۲-بازارچه آیت الله غفاری
منطقه چهار	تعداد	۵	۱-بازارچه ۲۲بهمن ۲-بازار ماهی فروشان(بازار ماهی فروشان قدیم ۳ غرفه - بازار ماهی فروشان جدید حدود ۳۰۰ غرفه) ۳-بازارچه صدف ۱ ۴- بازارچه چندمنظوره بلوار پاسداران ۵- بازارچه ساماندهی فلافل‌های محله ۲۲ بهمن

ماخذ: سازمان ساماندهی مشاغل شهری و فرآورده‌های کشاورزی شهرداری بندرعباس

۷-۱۰ سازمان مدیریت پسماند

یکی از پیامدهای اصلی رشد جمعیت شهری تولید حجم انبوهی از انواع پسماندهای شهری، خانگی، بیمارستانی و مراکز صنعتی است. این موضوع در کنار تغییر ترکیب آن‌ها و ورود انواع مواد شیمیایی به جریان زباله باعث پیچیده‌تر شدن مدیریت پسماند و در نهایت مدیریت اصولی زباله با هدف حفظ سلامت و جلوگیری از آلودگی محیط زیست شده است. در این راستا سازمان پسماند به منظور حفاظت مستمر از محیط زیست شهر بندرعباس و ایجاد شهری پاکیزه و سالم برای شهروندان و نسل‌های آینده و همچنین جلوگیری از هدر رفتن سرمایه‌ها با مشارکت مردم شکل یافته که در حد اعلائی خود می‌تواند ارتقا دهنده فرهنگ شهرنشینی و عرضه‌کننده الگویی برتر برای برقراری یک جامعه شهری پاکیزه و مولد باشد.

جدول (۱۷-۱۰) آمار تولید و جمع‌آوری زباله و پسماند از سال ۱۳۹۸ تا ۱۴۰۰

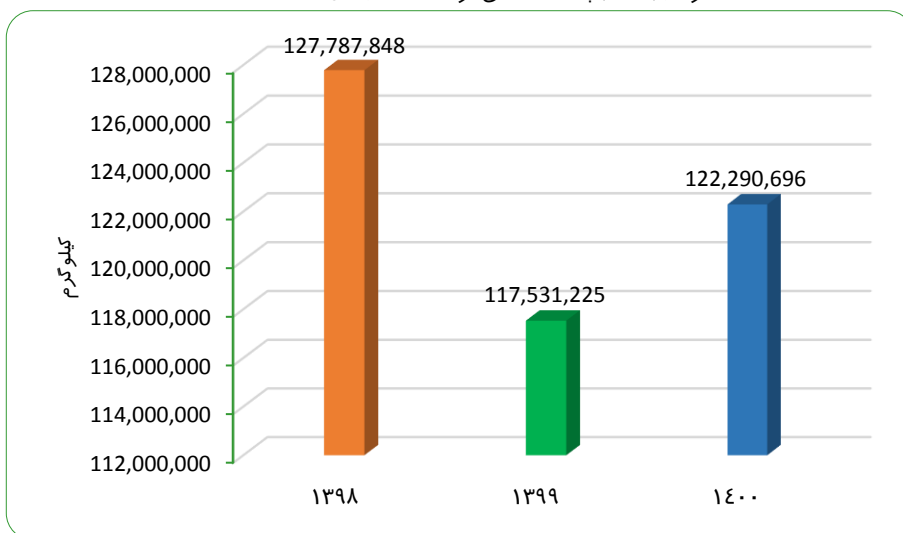
۱۴۰۰	۱۳۹۹	۱۳۹۸	واحد	شرح	
۱۲۲.۲۹۰.۶۹۶	۱۱۷.۵۳۱.۲۲۵	۱۲۷.۷۸۷.۸۴۸	کیلوگرم	جمع کل	پسماند خانگی
۲۸.۸۷۹.۳۷۷	۳۳.۲۶۵.۰۴۴	۴۳.۹۸۹.۳۵۹	کیلوگرم	منطقه یک	
۳۱.۶۹۲.۱۵۳	۴۱.۰۷۶.۰۵۰	۳۲.۲۶۷.۱۰۰	کیلوگرم	منطقه دو	
۲۳.۶۳۰.۹۴۷	۲۸.۱۷۸.۵۸۰	۳۶.۴۳۰.۱۴۳	کیلوگرم	منطقه سه	
۲۸.۴۵۶.۵۰۷	۴.۶۷۴.۷۵۴	×	کیلوگرم	منطقه چهار	
۹۶۳۱.۷۱۲	۱۰.۳۳۶.۷۹۷	۱۵.۱۰۱.۲۴۶	کیلوگرم	شهرک‌های سطح شهر و مجتمع مسکونی و بخش اداری صنایع غرب بندرعباس	
۰/۵۸	۰/۵۶	۰/۶۲	کیلوگرم	سرانه روزانه تولید پسماند خانگی	
۴۳.۱۱۲	۲۸.۹۵۴	۱۹.۴۶۰	سرویس	پسماند عمرانی (خاک و نخاله ساختمانی)	
۴.۹۱۶	۵.۴۷۱	۱۱.۰۸۵	سرویس	پسماند فضای سبز (شاخ و برگ)	
.	.	۴.۶۸۶	کیلوگرم	جمع‌آوری شده از منازل	تفکیک پسماند خشک در مبدا
.	.	۷۷.۱۷۷	کیلوگرم	جمع‌آوری شده از غرفه‌ها	
۱.۸۶۵.۳۶۴	۲.۱۷۳.۲۶۰	۳.۲۷۶.۶۲۰	کیلوگرم	تفکیک پسماند خشک در مقصد (خروجی کارخانه پردازش)	
۱۲۰.۴۲۵.۳۳۲	۱۱۵.۳۵۷.۹۶۵	۱۲۴.۵۱۱.۲۲۸	کیلوگرم	میزان پسماند دفن شده	
۱۰	۹	۹	تعداد	بیمارستان‌ها	قرارداد جمع‌آوری پسماند عفونی
۳۳	۳۲	۳۱	تعداد	درمانگاه درمانی	
۱۷	۱۸	۱۷	تعداد	آزمایشگاه	
۲۴	۱۷	۱۹	تعداد	مطب‌ها	
۶	۵	۵	تعداد	سایر	
۸۹	۸۱	۸۰	تعداد	کل	
۳۶۰.۲۶۹	۳۴۳.۴۲۲	۳۰۵.۱۰۴	کیلوگرم	منطقه یک	پسماند عفونی
۴۲۵.۹۲۷	۴۴۰.۸۳۴	۳۷۴.۷۸۸	کیلوگرم	منطقه دو	
۲۳۶.۲۰۸	۷۱.۳۹۹	۹۷.۲۷۸	کیلوگرم	منطقه سه	
۴۴۵۱۸	.	×	کیلوگرم	منطقه چهار	
۱۰۶۶.۹۲۲	۸۵۵.۶۵۴	۷۷۷.۱۷۰	کیلوگرم	میزان کل پسماند عفونی	

ادامه جدول (۱۷-۱۰) آمار تولید و جمع‌آوری زباله و پسماند از سال ۱۳۹۸ تا ۱۴۰۰

شرح	واحد	۱۳۹۸	۱۳۹۹	۱۴۰۰
مقدار شیرابه برآوردی موجود در زباله	لیتر	۲,۵۵۵,۷۵۷	۲,۳۵۰,۶۳۵	۲,۴۴۵,۸۱۴
مقدار شیرابه جمع‌آوری و بی‌خطر سازی شده	لیتر	۲,۳۰۰,۱۸۱	۲,۱۱۵,۵۶۲	۲,۲۰۱,۲۳۳
پسماند تر	کیلوگرم	۱۳۴,۵۱۱,۲۲۸	۱۱۵,۳۵۷,۹۶۵	۱۲۰,۴۲۵,۳۳۲
ایستگاه جمع‌آوری پسماند خشک	تعداد	۸	۸	۸
همیار فعال محلی در زمینه نگهداشت و پاکیزه سازی شهر	تعداد	۴	۶	۲۴
توزیع بروشور و اقلام فرهنگی، آموزشی	تعداد	۴,۱۱۰	۱,۹۷۰	۸۳۰
توزیع سطل مخصوص کاغذ	تعداد	۱۴۳	۳۰	۱۷۵
توزیع کیسه زباله	تعداد	۷۰۰	۴۰۰	۰

ماخذ: سازمان مدیریت پسماند شهرداری بندرعباس

نمودار (۸-۱۰) پسماند خانگی تولید شده از سال ۱۳۹۸ تا ۱۴۰۰

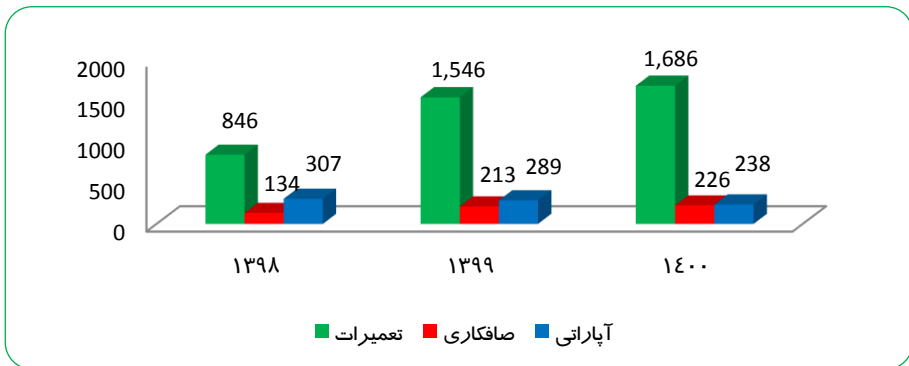


جدول (۱۸-۱) خدمات موتورسیکلتی سازمان مدیریت پسماند از سال ۱۳۹۸ تا ۱۴۰۰

شرح	واحد	۱۳۹۸	۱۳۹۹	۱۴۰۰
تعمیرات	سرویس کاری	۲۰۲	۳۶۶	۴۱۳
	آهنگری	۱۴۳	۲۷۸	۳۴۳
	باطری سازی	۱۵۹	۲۵۹	۲۹۹
	دیزل سنگین	۱۳۷	۲۳۶	۲۱۳
	کولر سازی	۱۱۸	۱۹۳	۲۳۷
	دیزل سبک	۸۷	۲۱۴	۱۸۱
	مجموع خدمات	۸۴۶	۱،۵۴۶	۱،۶۸۶
صافکاری	جزئی	۱۳۴	۲۱۳	۲۳۶
	سنگین	۱۲۸	۲۱۴	۱۶۵
آپاراتی	نیمه سنگین	۹۹	۶۱	۷۳
	سبک	۸۰	۱۴	۰
	مجموع خدمات	۳۰۷	۲۸۹	۲۳۸

ماخذ: سازمان مدیریت پسماند شهرداری بندرعباس

نمودار (۹-۱۰) خدمات موتورسیکلتی سازمان مدیریت پسماند از سال ۱۳۹۸ تا ۱۴۰۰



۸-۱ سازمان فرهنگی، اجتماعی و ورزشی

اقدامات سازمان فرهنگی، اجتماعی و ورزشی در جهت نهادینه ساختن مؤلفه‌های فرهنگ شهروندی در میان اقشار مختلف شهروندان به ویژه نسل کودک و نوجوان در کنار تأمین اوقات فراغت مردم و برطرف ساختن نیازهای ورزشی، فرهنگی، بهداشتی، هنری و آموزشی از رئوس مهم فعالیت‌های این مجموعه است که به فراخور حال، زمان، مکان و محدودیت‌های فرارو و مدنظر برنامه‌ریزان و مجریان فعال در این سازمان قرار دارد.

جدول (۱۹-۱۰) عملکرد امور فرهنگی، اجتماعی و ورزشی از سال ۱۳۹۸ تا ۱۴۰۰

شرح		واحد	۱۳۹۸	۱۳۹۹	۱۴۰۰
بودجه امور فرهنگی و اجتماعی سازمان فرهنگی و ورزشی	مصوب	میلیون ریال	۱۹.۶۳۳	۶۱.۶۴۱	۳۰.۵۷۸۰
	محقق	میلیون ریال	۱۷.۹۱۲	۶۲.۶۱۰	۱۸۵.۵۱۷
فضای ورزشی تحت پوشش شهرداری (سرپوشیده و روباز)	تعداد	تعداد	۴۹	۵۶	۷۸
	مساحت	مترمربع	۱۰۱.۵۸۱	۱۱۰.۳۶۱	۱۹۷.۴۶۵
کتابخانه و سالن‌های مطالعه تحت پوشش شهرداری	تعداد	تعداد	۰	۰	۰
	مساحت	مترمربع	۰	۰	۰
فرهنگسراها تحت پوشش شهرداری	تعداد	تعداد	۴	۵	۶
	مساحت	مترمربع	۴.۰۱۲	۴.۴۹۲	۵.۴۹۲
سرای محلات	تعداد	تعداد	۱	۱	۱
	مساحت	مترمربع	۱۲۰	۱۲۰	۱۲۰
مجموعه فرهنگی و مذهبی	تعداد	تعداد	۱	۲	۰
	مساحت	مترمربع	۷۰۰	۲.۲۴۱	۰
پلاتوهای تحت پوشش شهرداری	تعداد	تعداد	۲	۲	۲
	مساحت	مترمربع	۱۰.۲۲	۱۰.۲۲	۱۰.۲۲
سینماهای تحت پوشش شهرداری	تعداد	تعداد	۱	۱	۱
	مساحت	مترمربع	۶۵۲	۶۵۲	۶۵۲
باجه عرضه مطبوعات	تعداد	تعداد	۲۷	۲۷	۲۷
	مساحت	مترمربع	۲۲۰	۲۲۰	۲۲۰
سایر فضاهای فرهنگی، اجتماعی و ورزشی	تعداد	تعداد	۶	۶	۶
	مساحت	مترمربع	۳.۱۹۲	۳.۱۹۲	۳.۱۹۲
جشنواره‌های ملی برگزار شده در سال	تعداد	تعداد	۳۰	۳۱	۲۰
	تعداد	تعداد	۱۱۰	۹۰۰	۱.۲۰۰
محصولات فرهنگی	تعداد	تعداد	۳۰	۲۶	۲۸
	تعداد	تعداد	۳۰	۲۶	۲۸
تعداد بهره‌مندان از برنامه‌های آموزشی، تفریحی، ورزشی	تعداد	تعداد	۲۰.۰۰۰	۸۰.۰۰۰	۲۰۰.۰۰۰
	تعداد	تعداد	۵۲	۶۰	۲۰
تفاهم‌نامه با کانون‌ها و سمن‌ها (برون‌سپاری)	تعداد	تعداد	۵۲	۶۰	۲۰

ماخذ: سازمان فرهنگی، اجتماعی و ورزشی شهرداری بندرعباس

۹-۱۰ سازمان مدیریت آرامستان‌ها

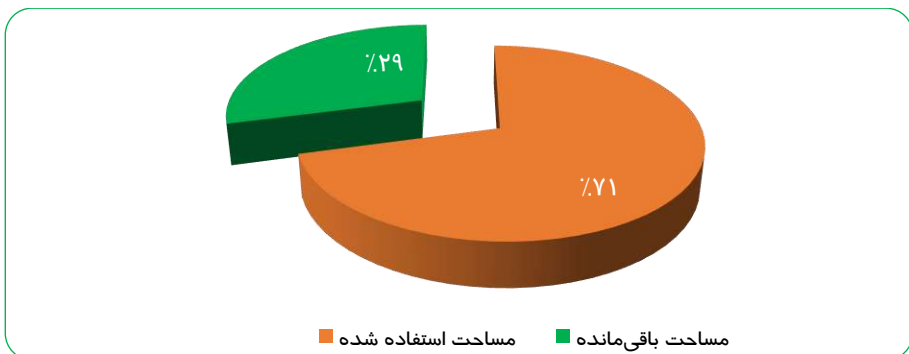
سازمان مدیریت آرامستان‌ها با اهدافی چون برنامه‌ریزی و تعیین خطمشی در رویدادهای وابسته به آرامستان‌های شهر، ساخت و گسترش و یا نظارت بر ساخت و توسعه آرامستان‌های مورد نیاز با هماهنگی سازمان‌های مرتبط، بهره‌برداری یا نظارت بر نحوه استفاده از آرامستان‌های ساخته شده و ساماندهی امور آرامستان‌های واقع در شهر و انجام هماهنگی‌های لازم برای جابجایی، غسل، کفن، خاک‌سپاری و انجام مراسم و آیین‌های دینی اموات مسلمان شکل یافته است.

جدول (۲۰-۱۰) مشخصات آرامستان‌های شهر بندرعباس از سال ۱۳۹۸ تا ۱۴۰۰

شرح			واحد	۱۳۹۸	۱۳۹۹	۱۴۰۰
تعداد آرامستان‌های شهری		تعداد	تعداد	۴	۴	۴
مشخصات آرامستان	وسعت آرامستان	متر مربع	۲,۱۶۲,۳۴۲	۲,۱۶۲,۳۴۲	۲,۱۶۲,۳۴۲	
	مساحت باقی‌مانده	متر مربع	۱,۷۱۸,۸۴۲	۱,۳۶۲,۳۴۲	۸۹۰,۳۴۲	
تجهیزات آرامستان	تعداد غسلخانه	تعداد	۲	۲	۲	
	وسعت غسلخانه	متر مربع	۱۲۰	۱۲۰	۱۲۰	
	پارکینگ	تعداد	۲	۲	۲	
	سرویس بهداشتی عمومی	تعداد	۳۲	۱۶	۱۶	
	مسجد	تعداد	۱	۱	۱	
	فضای سبز	متر مربع	۱۶,۵۰۰	۱۹,۴۰۰	۱۲۷,۳۰۰	
	سردخانه	تعداد	۲	۱	۱	
	فوریت‌های پزشکی	تعداد	۰	۰	۰	
	سالن انتظار	تعداد	۱	۱	۱	
	مرکز اطلاع‌رسانی	تعداد	۱	۱	۱	

ماخذ: سازمان مدیریت آرامستان‌ها شهرداری بندرعباس

نمودار (۱۰-۱۰) وسعت آرامستان‌های شهر بندرعباس در سال ۱۴۰۰

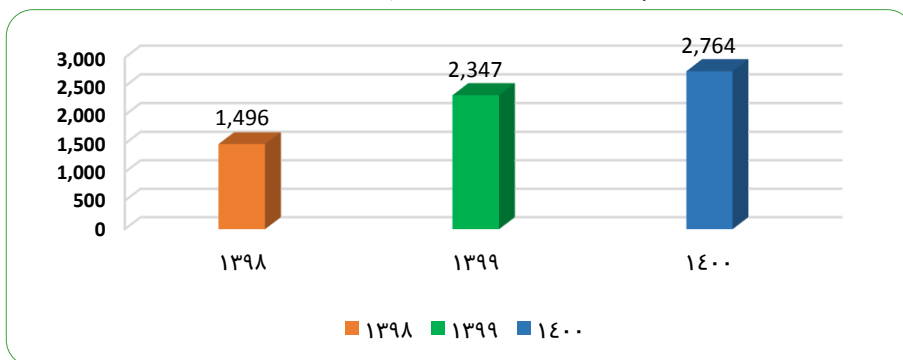


جدول (۲۱-۱۰) آمار متوفیان و دلایل فوت از سال ۱۳۹۸ تا ۱۴۰۰

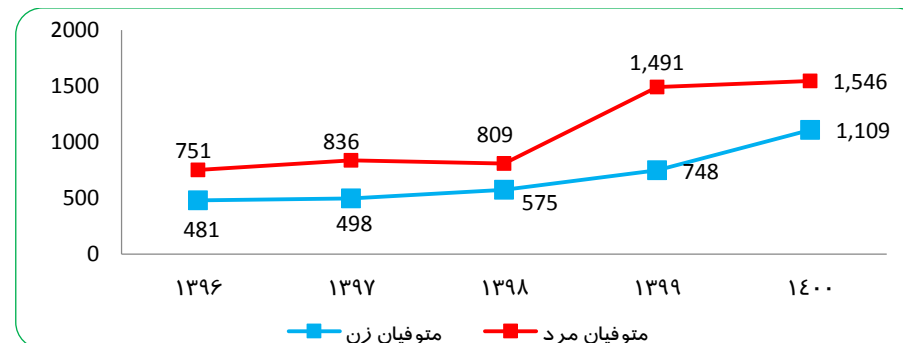
شرح	واحد	۱۳۹۸	۱۳۹۹	۱۴۰۰
تعداد کل متوفیان ^۲	نفر	۱,۴۹۶	۲,۳۴۷	۲,۷۶۴
متوفیان زن	نفر	۵۷۵	۷۴۸	۱,۱۰۹
متوفیان مرد	نفر	۸۰۹	۱,۴۹۱	۱,۵۴۶
نوزاد دفن شده	نفر	۱۱۲	۱۰۸	۱۰۹
دلایل فوت	سکته قلبی	۲۶۴	۴۰۴	۴۹۱
	سکته مغزی	۵۱	۱۵۱	۶۷
	حوادث ترافیکی	۱۶۶	۲۳۷	۱۶۶
	سرطان	۹۱	۱۱۹	۱۲۵
	علل نوزادی	۱۱۲	۱۰۸	۱۰۹
	سایر	۸۱۲	۱,۳۲۸	۱,۸۰۶

ماخذ: سازمان مدیریت آرامستان‌ها شهرداری بندرعباس

نمودار (۱۱-۱۰) تعداد کل دلایل متوفیان در سال ۱۴۰۰



نمودار (۱۲-۱۰) متوفیان بر حسب جنسیت از سال ۱۳۹۶ تا ۱۴۰۰



۱: آمار متوفیان بدون احتساب شهروندان اهل سنت می‌باشد.

۲: در سال‌های ۱۳۹۹ و ۱۴۰۰ به دلیل همه‌گیری شیوع کرونا آمار متوفیان بصورت قابل توجهی افزایش یافته است.

Bandar Abbas Municipality
Statistical Yearbook 2021-2022

